


# Langast à Moncontour

France - Bretagne



Moncontour (Amis Bretons de Colombran)

## Infos pratiques

Pratique : Pédestre

Durée : 4 h 36

Longueur : 18.3 km

Dénivelé positif : 336 m

Difficulté : Facile

Type : Etape

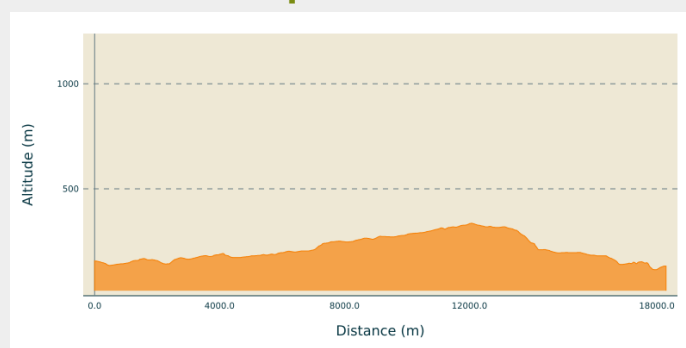
# Itinéraire

**Départ** : Eglise St Gal - Place du Centre -  
22150 - Langast

**Arrivée** : Eglise St Mathurin -Rue du Dr  
Sagory - 22510 - Moncontour

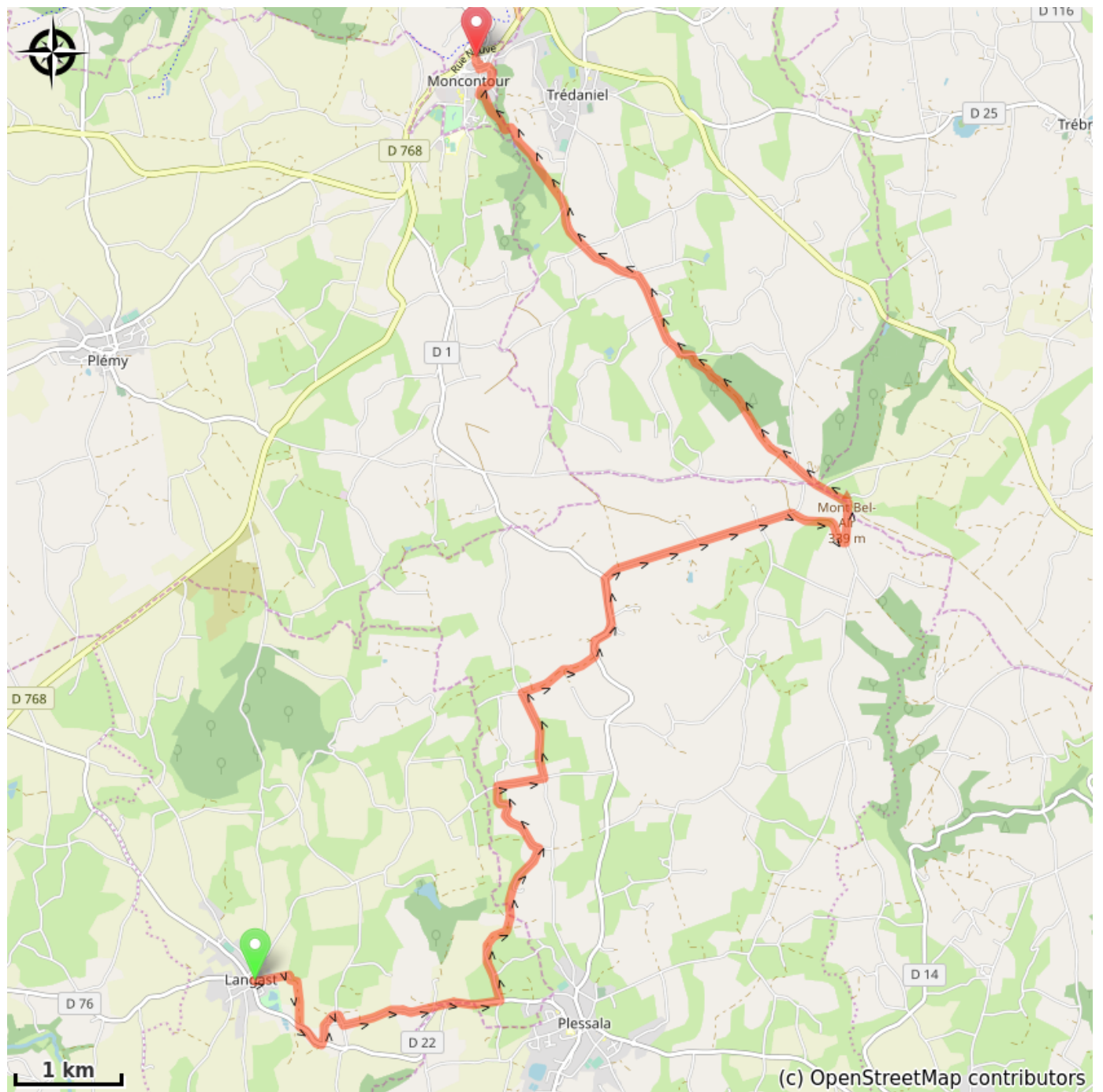
**Communes** : 1. Bretagne

## Profil altimétrique



Altitude min 115 m Altitude max 336 m

# Sur votre chemin...



📍 Moncontour (A)

# Toutes les infos pratiques

# Sur votre chemin...

---



## 📍 Moncontour (A)

Entourée de ces remparts, place forte du Duché de Penthièvre, Moncontour a joué un rôle militaire dès le 12ème siècle.

Elle se tourne ensuite vers le commerce de toiles de lin (les bretagnes) qu'elle exporte vers l'Espagne. Les hôtels particuliers (tel que la mairie) et les maisons des négociants sont un signe de la richesse que ce négoce a apporté à la ville.

L'église, dédiée à St Mathurin, date du XVIème siècle.

Crédit photo : Amis Bretons de Colombran