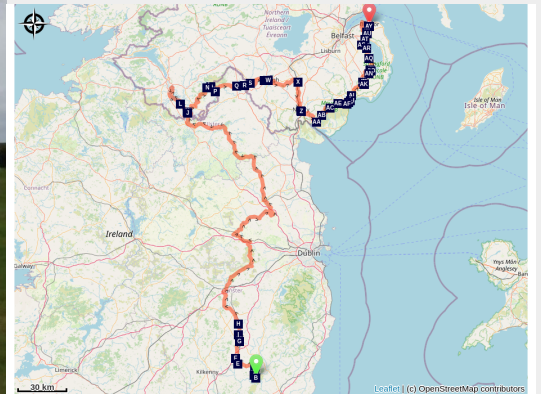


01. 590 Irlande

Ireland - Carlow



(Amis saint Colomban)



Long de 640km, cet itinéraire initiatique débute au sud de l'Irlande dans la région de naissance de Colomban.

Il se termine au nord de l'île où il passa une vingtaine d'année à l'abbaye de Bangor.

L'itinéraire est le parcours suivi par saint Colomban à vingt ans, vers 560, de son lieu de naissance à la grande abbaye de Bangor qu'il quitta vers 590 à l'âge de 50 ans pour évangéliser le continent européen dont il est un des Pères fondateurs d'après Robert Schuman.

Ce chemin est en cours de finalisation.

Infos pratiques

Pratique : Pédestre

Longueur : 638.4 km

Dénivelé positif : 7291 m

Difficulté : Moyen

Type : Itinérance

Itinéraire

Départ : Mount Leinster (Comté de Carlow en République d'Irlande)

Arrivée : Bangor (Irlande du Nord)

Communes : 1. Carlow

2. Kilkenny

3. Laoighis

4. Kildare

5. Meath

6. Cavan

7. Fermanagh

8. Monaghan

9. Armagh

10. Banbridge

11. Newry and Mourne

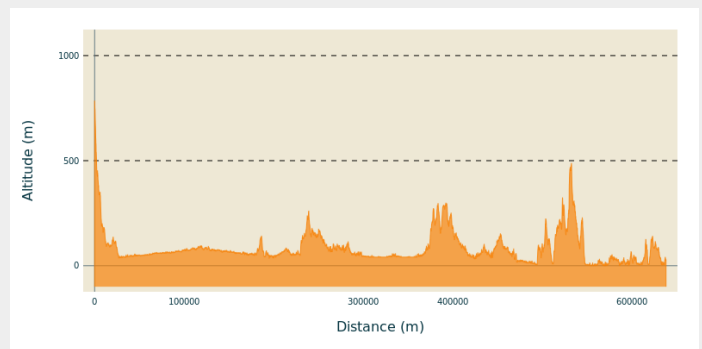
12. Louth

13. Down

14. Ards

15. North Down

Profil altimétrique



Altitude min 0 m Altitude max 785 m

Le parcours irlandais a une dénomination différente selon la langue parlée : Colomban Way en anglais ou Turas Columbanus en gaélique.

Deux points de départ sont possibles pour rejoindre Myshall en passant par le mont Leinster, lieu de naissance présumé de saint Columban :

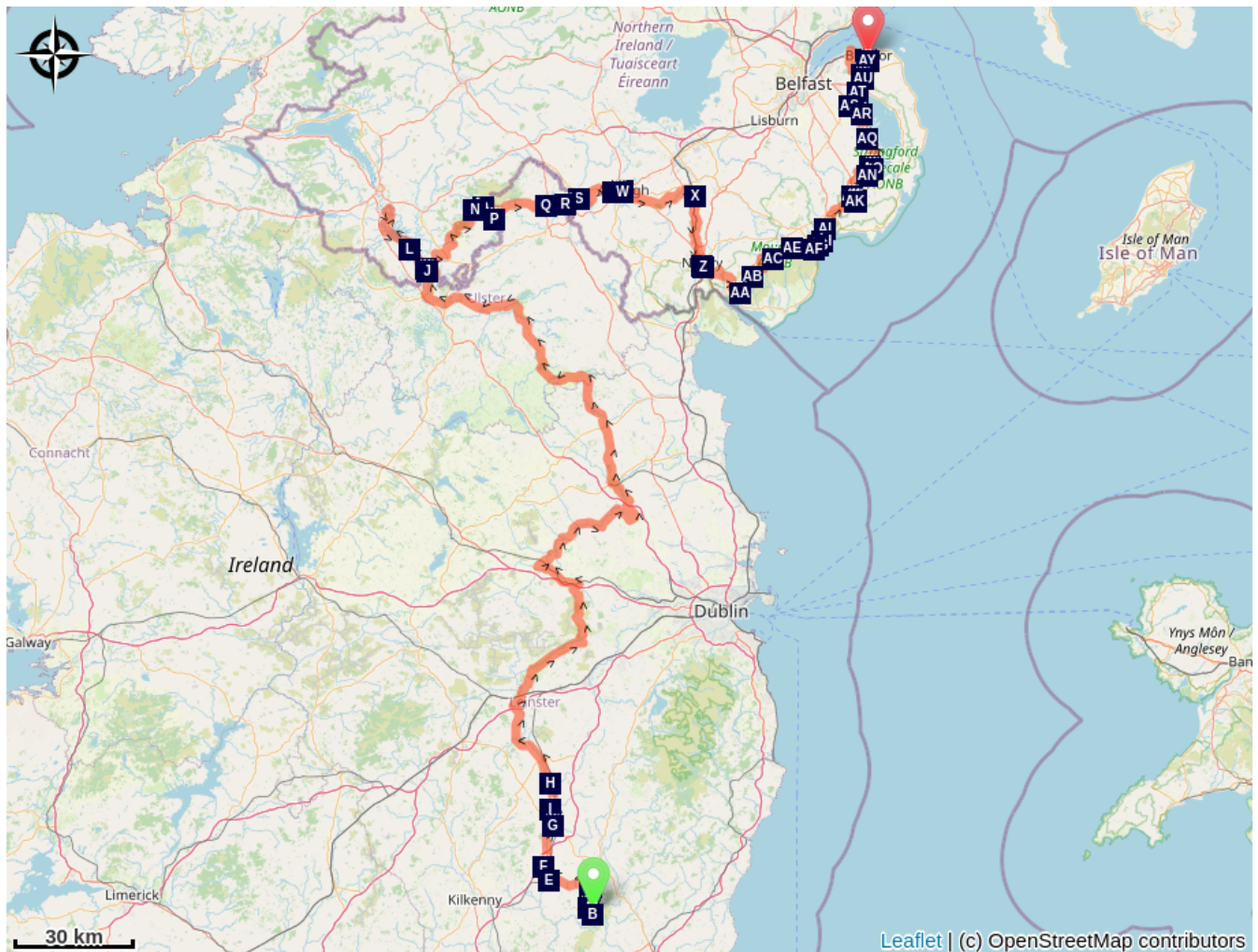
- de Saint Mullins après deux jours de marche de 20km et une étape à Borris,
- de Bunclody en une journée de marche.




Étapes :

- 1.** Départ 1 : St Mullins à Myshall par mont Leinster
45.8 km / 1284 m D+ / 15 h
- 2.** Départ 2 : Bunclody à Myshall par mont Leinster
28.0 km / 1109 m D+ / 9 h
- 3.** Myshall à Leighlinbridge
19.4 km / 155 m D+ / 6 h
- 4.** Leighlinbridge à Carlow
13.9 km / 83 m D+ / 4 h
- 5.** Carlow à Athy
19.6 km / 75 m D+ / 6 h
- 6.** Athy à Monasterevin
23.6 km / 91 m D+ / 8 h
- 7.** Monasterevin à Robertstown
24.3 km / 109 m D+ / 8 h
- 8.** Robertstown à Johnstown Bridge
17.6 km / 87 m D+ / 6 h
- 9.** Johnstown Bridge à Clonard
17.6 km / 78 m D+ / 6 h
- 10.** Clonard à Trim
24.3 km / 110 m D+ / 8 h
- 11.** Trim à Dalgan
23.4 km / 201 m D+ / 8 h
- 12.** Dalgan à Wilkinstown
17.7 km / 122 m D+ / 6 h
- 13.** Wilkinstown à Kingscourt
21.5 km / 196 m D+ / 7 h
- 14.** Kingscourt à Bailieborough
13.7 km / 276 m D+ / 4 h
- 15.** Bailieborough à Cootehill
22.3 km / 316 m D+ / 7 h
- 16.** Cootehill à Redhill
19.2 km / 300 m D+ / 6 h
- 17.** Redhill à Belturbet
11.8 km / 134 m D+ / 4 h
- 18.** Belturbet à Crom
63.4 km / 205 m D+ / 8 h
- 19.** Crom à Carnmore Viewpoint
23.1 km / 495 m D+ / 7 h
- 20.** Carnmore Viewpoint à Knocktallan
19.2 km / 356 m D+ / 4 h
- 21.** Knocktallan à Glaslough
19.6 km / 164 m D+ / 6 h
- 22.** Glaslough à Navan Fort
19.1 km / 236 m D+ / 5 h

- 23.** Navan Fort à Gosford Forest
17.3 km / 271 m D+ / 5 h
- 24.** Gosford Forest à Scarva
19.4 km / 219 m D+ / 6 h
- 25.** Scarva à Newry
19.6 km / 135 m D+ / 6 h
- 26.** Newry à Rostrevor
18.0 km / 412 m D+ / 6 h
- 27.** Rostrevor à Leitrim Lodge
10.2 km / 329 m D+ / 3 h
- 28.** Leitrim Lodge à Ott Track
11.8 km / 611 m D+ / 4 h
- 29.** Ott Track à Newcastle
16.6 km / 291 m D+ / 5 h
- 30.** Newcastle à Downpatrick
20.5 km / 163 m D+ / 7 h
- 31.** Downpatrick à Killyleagh
18.1 km / 224 m D+ / 5 h
- 32.** Killyleagh à Comber
22.8 km / 300 m D+ / 7 h
- 33.** Comber à Bangor
27.0 km / 503 m D+ / 8 h

Sur votre chemin...



- | | |
|---|---|
|  Neuf pierres (A) |  Mont Leinster (B) |
|  Route des Saints (C) |  Église de l'Exaltation de la Sainte-Croix (D) |
|  Muine Bheag ou Bagenalstown (E) |  Château Noir (F) |
|  Château de Carlow (G) |  Levitstown (H) |
|  Sleaty église et des croix (I) |  Vieux château de Crom (J) |
|  Château de Crom (K) |  Fleuve Erne (L) |
|  Étang Jenkin (M) |  Étang Cushkeery (N) |

Toutes les infos pratiques

Comment venir ?

Accès routier

Le mont Leinster est accessible seulement par la route.

Bangor est accessible par tous les transports disponibles dont l'avion avec l'aéroport international de Belfast.

Sur votre chemin...



Neuf pierres (A)

L'alignement NE-SO de ces petites pierres ne semble pas avoir de signification astronomique et peut être assez moderne. L'origine de ces pierres fait l'objet de plusieurs hypothèses : elles sont le lieu de sépulture de neuf chefs, ou de neuf bergers ou même de neuf rebelles tués en 1798. Quelle que soit la raison de leur existence, ces pierres valent la peine d'être visitées pour le panorama spectaculaire de leur situation.

[En savoir plus.](#)



Mont Leinster (B)

Le mont Leinster culmine à 847m. Il chevauche la limite entre les comtés de Carlow au Nord et de Wexford au Sud. Appartenant à une chaîne de montagnes isolées, il offre un panorama complet de cette partie Sud de l'Irlande. Il est le lieu présumé de la naissance de saint Colomban.



Route des Saints (C)

Myshall est l'un des villages de la «Route des Saints» de Carlow et St. Finian, connu sous le nom de «Tuteur des Saints d'Irlande» et fondateur du monastère le plus célèbre de Clonard, comté de Meath. Dans le village on peut voir les restes d'une église romane fondée par lui au 6ème siècle. Un vitrail dans l'église catholique de l'Exaltation de la Sainte Croix le commémore. Cette église catholique, construite en forme de croix date de 1776. Un petit parc d'attractions dans le village Tobar Bhríde contient un puits sacré dédié à St. Brigid, après lequel le parc est appelé et un «modèle» a lieu chaque année ici le 14 septembre. Les archives de cette foire remontent à plus de 200 ans. St. Columbanus, premier saint européen d'Irlande, est également lié à la région, de même que St. Fortcheirn de Kiloughternane qui aurait baptisé St. Finian et St. Moling, qui visitait également le district avec le cimetière Thomple Moling situé dans la paroisse de Garryhill. / Borris Road. A 2 km du village, on trouve un autre puits sacré à Cranavane, dont les eaux guérissent «la douleur des yeux, les douleurs et la débilité des membres et toutes les affections du corps». Auparavant, il était courant de tremper des cercueils dans le puits. avant l'inhumation au cimetière de Barragh, à 400 m à l'ouest de ce site.

[En savoir plus](#)



Église de l'Exaltation de la Sainte-Croix (D)

L'église catholique du village a été construite en 1888. Elle abrite un tableau de saint Colomban qui est né à proximité. Une statue récente du saint a été édiflée à côté de l'église pour marquer l'attachement des habitants à ce grand personnage.

[En savoir plus.](#)



Muine Bheag ou Bagenalstown (E)

Ville du comté de Carlow, Muine Bheag ou Bagenalstown compte 2 735 habitants. Elle est traversée par la River Barrow qui coule vers le Sud.

[En savoir plus.](#)



🏰 Château Noir (F)

Le premier château a été construit vers 1181 par les Normands. Vers 1540, un couvent de carmélites a été converti en un nouveau fort par Edward Bellingham. Les vestiges du château sont aujourd'hui réduits et délabrés. Subsistent les restes d'une tour de 15 m et des parties d'un côté d'un mur d'enceinte.

[En savoir plus.](#)



🏰 Château de Carlow (G)

Les ruines du château de Carlow se dressent sur la rive orientale de la rivière Barrow. On pense qu'il a été construit par William de Marshal, comte de Pembroke et Lord de Leinster entre 1207 et 1213. À l'origine, le château était un bloc rectangulaire, contenant les principales pièces du château protégées par des tours cylindriques à ses angles. Il ne reste plus que des tours percées et une partie d'un mur d'enceinte après la tentative d'un médecin local de le transformer en asile en 1814.

[En savoir plus.](#)


Crédit photo : Amis St Colomban



🏰 Levitstown (H)

Bordé d'un ancien moulin imposant, ce petit canal rend navigable la rivière Barrow dont les ponts amovibles laissent le passage aux bateaux.

[En savoir plus.](#)



🏰 Sleaty église et des croix (I)

Associé à St. Fiacc, l'église est de date médiévale, bien que certaines des plus grosses pierres utilisées dans sa construction puissent provenir des fondations antérieures. Les gros rochers étaient courants dans la construction des premiers chrétiens. Le monastère d'origine était de l'autre côté de la rivière mais quand 60 moines sont morts sur le site, ils ont été déplacés à leur emplacement actuel. Aodh a vécu ici au 7ème siècle qui fut l'un des premiers biographes de Saint Patrick.

Crédit photo : david.ward-perkins



Vieux château de Crom (J)

L'ancien château de Crom a été construit au début du XVIIe siècle. Le château a survécu à deux sièges par les Jacobites en 1689, mais a brûlé accidentellement en 1764.

Au XIXe siècle, des murs et des tours supplémentaires ont été ajoutés aux ruines de l'ancien château pour un effet romantique. Aujourd'hui, les ruines sont un monument isolé.

[En savoir plus.](#)



Château de Crom (K)

Situé sur les belles rives de la tranquille Upper Lough Erne, au milieu d'un archipel d'îles boisées et de forêts, Crom Castle est un château victorien romantique du XIXe siècle. Il est situé dans une des zones de conservation les plus importantes d'Irlande du Nord, entretenu par le National Trust, ce qui en fait un endroit merveilleux à découvrir et à explorer.

[En savoir plus.](#)



Fleuve Erne (L)

Ce fleuve remonte vers le Nord pour se jeter dans l'Atlantique à l'Ouest de l'Irlande. Il traverse plusieurs lacs et isole de nombreuses îles dont Cleenish Island où séjourna un moment saint Coloman.



Étang Jenkin (M)

Étang dans son écrin de forêt.



Étang Cushkeery (N)

Étang dans son écrin de forêt.