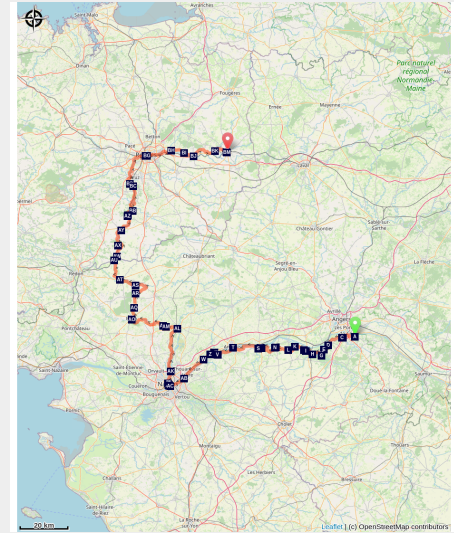


## 10. 610 France (4/8)

France - Pays de la Loire



Vitré (Amis saint Coloman)



*Long de 2720km en France, le chemin d'exil de Coloman en 610 est divisé en 8 parties qui peuvent être suivies successivement ou indistinctement. Cette quatrième partie d'un itinéraire particulièrement sinueux fait quitter la Loire après Nantes pour monter vers le Nord en Bretagne.*

Vers 610, expulsés de Luxeuil, saint Coloman et les moines irlandais sont emmenés à Nantes sous la garde de soldats armés chargés de les embarquer sur un navire pour l'Irlande. Mais, à peine à bord, ils réussiront à s'enfuir et, dès lors craignant d'être repris, commence pour eux un périple inouï à travers de nombreux pays. La plus grande partie du chemin de l'exil se déroule en France d'Est en Ouest puis inversement après Nantes. L'itinéraire suit principalement les grands fleuves et les vignobles plantés bien souvent sur leurs rives tout en traversant les villes historiques qui les jalonnent.

### Infos pratiques

Pratique : Pédestre

Durée : 0 min

Longueur : 336.2 km

Dénivelé positif : 3694 m

Difficulté : Moyen

Type : Itinérance

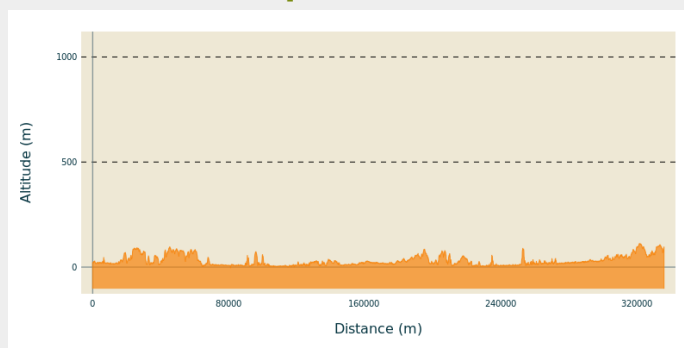
# Itinéraire

**Départ** : 49610 Juigné-sur-Loire

**Arrivée** : 35500 Vitré

**Communes** : 1. Pays de la Loire  
2. Bretagne

## Profil altimétrique



Altitude min -3 m Altitude max 112 m

Ces deux traversées successives de la France ne sont pas le chemin le plus direct pour rejoindre la frontière suisse à l'Est de Luxeuil, distante de 110km seulement. Mais, elles sont à l'image forte d'un Colomban volontaire qui avait quitté l'Irlande définitivement sans esprit de retour.

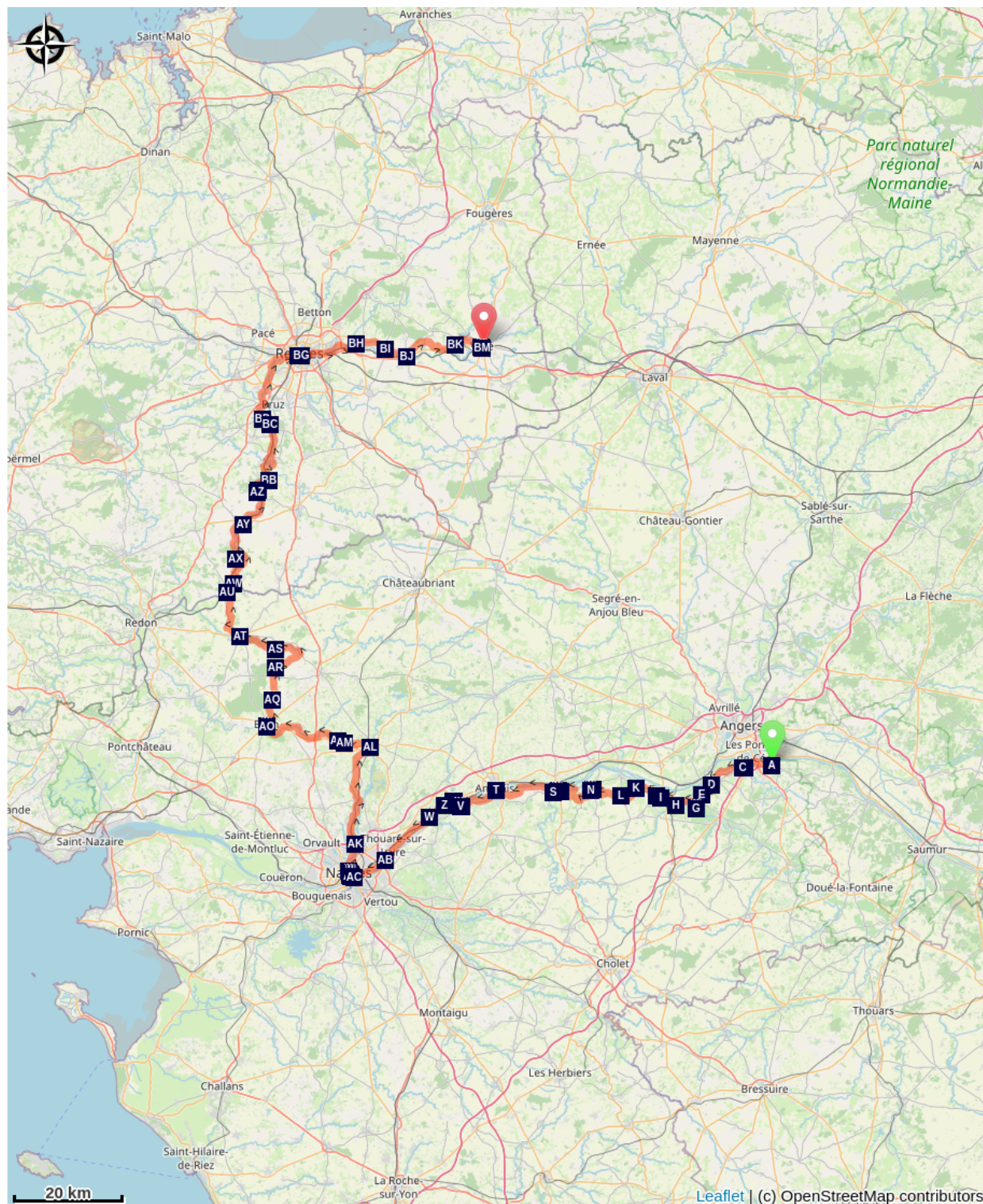
La quatrième partie (4/8) est proposée en 14 étapes de 24km de moyenne journalière :





1. Juigné-sur-Loire - Rochefort-sur-Loire
2. Rochefort-sur-Loire - Mauges-sur-Loire
3. Mauges-sur-Loire - Saint-Florent-le-Vieil
4. Saint-Florent-le-Vieil - le Cellier
5. le Cellier - Nantes
6. Nantes - Nort-sur-Erdre
7. Nort-sur-Erdre - Blain
8. Blain - Marsac-sur-Don
9. Marsac-sur-Don - Langon
10. Langon - Messac
11. Messac - le Pont Réan
12. le Pont Réan - Rennes
13. Rennes - Châteaubourg
14. Châteaubourg - Vitré





## Étapes :

- 1.** Juigné-sur-Loire à Rochefort-sur-Loire  
21.9 km / 222 m D+ / 5 h 30
- 2.** Rochefort-sur-Loire à La-Pommeraye-Mauges-sur-Loire  
24.6 km / 407 m D+ / 6 h 30
- 3.** Mauges-sur-Loire à Saint-Florent-le-Vieil  
21.3 km / 274 m D+ / 5 h 30
- 4.** Saint-Florent-le-Vieil à Le-Cellier  
32.1 km / 375 m D+ / 8 h
- 5.** Le Cellier à Nantes  
20.9 km / 155 m D+ / 5 h 30
- 6.** Nantes à Nort-sur-Erdre  
31.5 km / 285 m D+ / 8 h
- 7.** Nort-sur-Erdre à Blain  
26.3 km / 163 m D+ / 6 h 36
- 8.** Blain à Marsac-sur-Don  
18.7 km / 166 m D+ / 4 h 48
- 9.** Marsac-sur-Don à Langon  
29.5 km / 392 m D+ / 7 h 30
- 10.** Langon à Messac  
16.8 km / 199 m D+ / 4 h 18
- 11.** Messac à Le Pont Réan  
30.7 km / 459 m D+ / 7 h 30
- 12.** Pont-Réan à Rennes  
18.4 km / 119 m D+ / 4 h 42
- 13.** Rennes à Châteaubourg  
24.6 km / 224 m D+ / 6 h 30
- 14.** Châteaubourg à Vitré  
19.6 km / 257 m D+ / 5 h


# Sur votre chemin...




-  L'église Saint-Germain à Juigné-sur-Loire (A)
-  Le Louet, bras principal de de la Loire (C)
-  Église Sainte-Croix à Rochefort-sur-Loire (E)
-  Le Moulin Guérin à Saint-Aubin de Luigné (G)

-  Mémorial de la bataille des Ponts de Cé à Murs-Érigné (B)
-  Château de Matelon à Denée (D)
-  Vignoble des coteaux du Layon (F)
-  Les moulins d'Ardenay (H)


 Église Saint-Maurille à Chalonnes-sur-Loire (I)

 Chapelle Saint-Aubin de Chateaupanne à Montjean-sur-Loire (K)

 Chapelle Notre-Dame de la Salette à Le Mesnil-en-Vallée (M)

 Château épiscopal et le port Saint-Pierre de Chalonnes-sur-Loire (J)

 Église Saint-Martin à La Pommeraye Mauges-sur-Loire (L)

 La maison du Prévôt à Saint-Laurent-du-Mottay, actuelle mairie (N)

# Toutes les infos pratiques

## Comment venir ?

Accès routier

Juigné-sur-Loire est accessible par bus.  
Vitré est accessible en bus et en train.

Parking conseillé

Luxeuil

# Sur votre chemin...

---



## 📍 L'église Saint-Germain à Juigné-sur-Loire (A)

Au 9e siècle c'était une église grange. De 1150 à 1250, l'école d'architecture créé le style "Plantagenêt" et transforme l'église. En 1852, un clocher est rajouté et l'architecte Duvêtre restaure la nef et le transept en néo-gothique.

Ce qui fait la particularité de cette église, est que les voûtes viennent s'appuyer sur les dais consoles et non sur des piliers comme dans les autres églises.

Sous les dais, des statues colonnes ornent le chœur.

L'église possède un important statuaire.

[Extrait du site quercus49.over. blog](#)

Crédit photo : Amis saint Colomban

---



## 🏰 Mémorial de la bataille des Ponts de Cé à Murs-Érigné (B)

La Via Columbani passe au pied de la falaise avec le monument au sommet qui propose une très belle vue sur les paysages de Loire.

Le site est situé sur la colline au pied du Louet, la Via Columbani longe la base de la falaise. Vous pouvez monter au sommet pour admirer le paysage. L'accès s'effectue depuis la Route de Nantes que vous prendrez à gauche de la Via Columbani par le Chemin des Près dans les dernières maisons. Ensuite vous retrouverez la Via Columbani en empruntant le chemin qui descend du Mémorial en contournant la falaise.

Cette bataille de 1793, est un des actes principaux des guerres révolutionnaires de Vendée. La Loire fut une frontière naturelle au cours des guerres de religions et pendant la période révolutionnaire.

Les vendéens sont face à un bataillon de Paris, la plaque sur le mémorial 300 parisiens y perdent la vie. Bataille perdue par les vendéens devant la garde nationale d'Angers.

[Plus d'informations](#)

Crédit photo : Amis saint Colomban



## Le Louet, bras principal de de la Loire (C)

Une partie des 25 km du Louet traverse et sépare la commune de Mûrs-Érigné en deux. Il présente des paysages changeant, alternant bancs de sable et zones humides. C'est aussi un axe de migration important, un site d'étapes et un lieu de reproduction pour certaines espèces d'oiseaux rares dans la région. Prendre le temps d'observer cette zone naturelle.

[Plus d'informations](#) : Wikipédia

Crédit photo : Amis saint Colomban



## Château de Matelon à Denée (D)

Le château ne se visite pas.

Château du 18e siècle, construit près d'un ancien bâti médiéval. Nombreux aménagements du début du 19e siècle (chapelle, pavillons d'entrée, grilles, étable, laiterie).

Jardin transformé en vaste parc paysager après 1860, parmi de nombreux arbres remarquables des peupliers noirs, une trentaine de cyprès chauves, des micocouliers ... En continuant sur la Via Columbani vous passerez devant l'entrée principale du château agrémenté d'un pavillon à l'architecture thaïlandaise.

[Plus d'informations](#) sur le parc

Crédit photo : Amis saint Colomban



## Église Sainte-Croix à Rochefort-sur-Loire (E)

Cette église relevait de l'abbaye du Ronceray d'Angers par donation du comte d'Anjou dès le 11e siècle. L'église romane et les bâtiments attenants sont rasés autour de 1840 pour permettre la reconstruction d'une grande église néoclassique, puis à nouveau en 1880 en style éclectique par Auguste Beignet. L'inachèvement du projet de Beignet épargne l'ancien clocher-tour du 16e siècle.

L'église est fermée.

Crédit photo : Amis saint Colomban





## 🏹 Vignoble des coteaux du Layon (F)

Les coteaux du Layon ont pris pieds à partir de la fin du 16e siècle sous l'impulsion des négociants Hollandais. Ils étaient amateurs de ces vins dont le fort degré alcool leur permettait une bonne conservation pendant les voyages, et dont la qualité, par extension, le coût, était suffisamment élevé pour leur permettre de s'acquitter des taxes d'exportation par la Bretagne.

En 1741, le Layon est canalisé pour faciliter le transport des marchandises telles que le vin ou le charbon. La ville portuaire de Chalonnes-sur-Loire prospère avec le commerce sur la Loire. Durant les guerres de Vendée la région est mise à feu, les infrastructures détruites. Seuls les villages de Saint-Aubin-de-Luigné et Rochefort-Sur-Loire furent épargnés.

Les vins du coteaux-du-layon sont des vins moelleux et liquoreux, d'une richesse aromatique qui se décline à l'infini.

Crédit photo : Amis saint Colomban



## 🏰 Le Moulin Guérin à Saint-Aubin de Luigné (G)

Le syndicat d'Initiative de Saint-Aubin a aménagé au sommet du Moulin-Guérin un belvédère avec table d'orientation. On peut, de là, contempler un splendide panorama sur le plateau des Mauges et la vallée du Layon.

Pendant les guerres de Vendée les moulins permettaient de communiquer, plusieurs furent incendiés.

Avant que la vigne occupe toute la terre agricole, la culture des céréales était importante et justifiait la construction de moulin à vent et à eau.

Crédit photo : Amis saint Colomban



## Les moulins d'Ardenay (H)

Édifiés au 18<sup>e</sup> siècle, les moulins d'Ardenay sont des moulins à vent angevins se trouvant sur la commune de Chaudefonds-sur-Layon.

Le village d'Ardenay domine la vallée de la Loire et celle du Layon, au cœur des Coteaux du Layon, à une altitude de 77 mètres. Le département comptera 640 moulins à vent au début du 19<sup>e</sup> siècle. Les deux moulins sont de type moulin-tour et seront équipés d'ailes Berton, un système d'aile à portance réglable, au cours du 19<sup>e</sup> siècle. Le moulin ouest, dit le Grand-Moulin, est un moulin à froment, et le moulin est, dit le Petit-Moulin, est un moulin à seigle. L'un d'eux a été rénové et équipé d'ailes avec toiles. On peut y voir également un espace sur la vie du meunier, une exposition sur les moulins d'Anjou.

[En savoir plus](#) Wiki Anjou

Pour visiter le musée et le moulin  
téléphone : 0033 (0) 241 786 797  
0033 (0) 633 111 796

Crédit photo : Amis saint Colomban



## 📍 Église Saint-Maurille à Chalennes-sur-Loire (I)

Élevée sur l'emplacement de la primitive "cella", elle fut construite par saint Maurille sur son îlot de débarquement lorsque ce disciple de Saint Martin vint pour convertir le pays, centre de paganisme. Pendant la Révolution, elle servit pour les bivouacs de soldats et de grenier à fourrage. Elle fut restaurée en 1846-1847 et, depuis, le clocher dut être réparé à la suite du bombardement de 1940.

Le chœur et la chapelle nord date du 13<sup>e</sup> siècle.

Les Vitraux Contemporains réalisés par Pierre Mabile sont une commande publique d'État inaugurée en juin 2014. La commande publique d'État a permis la création de 12 vitraux contemporains. Ils ont été réalisés par les ateliers Duchemin à Paris.

Saint Maurille († 453) est un évêque d'Angers, saint patron des pêcheurs et des jardiniers. Dans l'iconographie catholique romane il est représenté en habit d'évêque avec un poisson et tenant une clef ou une bêche. La seule authentique vie de saint Maurille a été écrite par Mainbeuf d'Angers, l'un de ses successeurs, vers 620. Maurille naquit dans une riche famille milanaise. Ils le mirent très vite sous la houlette du futur saint Martin qui, venant de Hongrie, avait construit un monastère à Milan pour des jeunes gens.

Saint Ambroise prit alors Maurille comme lecteur. Vers l'âge de vingt ans il quitte sa famille et son pays pour se mettre sous la direction de Martin de Tours, où celui-ci avait été nommé évêque. Martin l'ordonna prêtre et l'envoya à Angers pour y travailler au salut des âmes.

[Observatoire du patrimoine](#) religieux

[Plus d'informations Maurille d'Angers](#) : Wikipédia

Crédit photo : Amis saint Colomban



## 🏰 Château épiscopal et le port Saint-Pierre de Chalennes-sur-Loire (J)

Il est difficile de se faire actuellement une idée de l'importance du château car les douves ont été comblées, le donjon rasé et l'enceinte presque détruite. Un mur en petit appareil irrégulier dénoterait une époque antérieure au 11e siècle. La tour Saint-Pierre (15e siècle) est la dernière tour encore visible. Ce puissant château épiscopal était entouré de fossés et de douves. Le logis principal comprenait un pavillon avec deux grandes salles et un oratoire dans une tour au bord de la Loire dont la base servait de prison.

A Chalennes l'activité fluviale fut importante. La Loire a pendant longtemps été une voie de transport stratégique. Des ports ont été construits pour pouvoir accueillir de plus en plus de bateaux. Après l'ouverture du canal du Layon en 1778, les quais devinrent le point de chargement des vins du Layon que venaient acheter les Hollandais. On y trouvait aussi de la chaux et du charbon. Au 19e siècle, on aménage d'autres ports qui se confondent aujourd'hui avec les quais et la Via Columbari : le Port Chailloux, le Port Saint-Maurille ainsi que le Port Garou. Le transport fluvial fut ensuite délaissé au profit du chemin de fer et les derniers marins abandonnèrent leur trafic vers 1913.

[Plus d'informations](#) : ville de Chalennes-sur-Loire

Crédit photo : Amis saint Colombar



## 🏰 Chapelle Saint-Aubin de Chateaupanne à Montjean-sur-Loire (K)

Fondée au 7e siècle la paroisse de Chateaupanne est détruite au 9e siècle. Sur le flanc sud de l'enclos du prieuré, l'église romane est à nef unique du 11e siècle (avec vestiges de peintures du 13e siècle) et chœur du 15e siècle (également avec peintures, dont le Christ juge du milieu du 15e siècle). Superbement restaurée cette chapelle mérite une visite. Une exposition présente les travaux réalisés.

Saint-Aubin d'Angers

Né dans le diocèse de Vannes vers 469, saint aubin fut il fut d'abord abbé de Nantilly, près de Saumur. Il devint évêque d'Angers dont il est le patron céleste. Rayonnant de charité dans un monde barbare et cruel, il fut l'un des principaux promoteurs du troisième Concile d'Orléans, qui réforma l'Église franque avec une grande fermeté.

[En savoir plus](#) [Nominis.cef.fr](http://Nominis.cef.fr)

Crédit photo : Amis saint Colombar



## 📍 Église Saint-Martin à La Pommeraye Mauges-sur-Loire (L)

L'église Saint-Martin a été construite de 1864 à 1867, à l'extérieur du vieux bourg dans l'enclos presbytéral à l'emplacement de l'ancienne cure.

En forme de croix latine, de style ogival avec ses trois nefs et ses deux transepts ornés chacun d'une grande rosace, construite en tuffeau elle résiste difficilement aux outrages du temps.

Crédit photo : Amis saint Colomban



## 📍 Chapelle Notre-Dame de la Salette à Le Mesnil-en-Vallée (M)

En 1846, sous l'impulsion de l'abbé Pineau, curé de Mesnil-en-Vallée une croix de mission en bois fut érigée. En 1880 une chapelle remplaça la croix de mission.

De style néogothique la chapelle domine la ville, elle était le lieu de pèlerinage lors de la fête Dieu.

Par la suite un calvaire fut érigé à côté de la chapelle.

La chapelle des Anges avec son auvent est adossée au mur du cimetière tout proche.

Crédit photo : Amis saint Colomban



## 📍 La maison du Prévôt à Saint-Laurent-du-Mottay, actuelle mairie (N)

La paroisse de Saint Laurent du Mottay dépendait du territoire de l'Abbaye de Saint Florent le Vieil et était, en outre, le siège de la Prévôté de l'Abbaye. Le Prévôt tenait des assises régulières dans son hôtel prévôtal. Il était chargé de l'administration des fiefs appartenant aux moines de Saint Florent. Le Prévôt était le Seigneur de la paroisse.

Saint-Laurent-du-Mottay a pour citoyen d'honneur le Général de Gaulle. La commune partage ce privilège avec deux grandes villes françaises : Paris et Strasbourg.

[Plus d'informations](#) : Mauges-sur-Loire

Crédit photo : Amis saint Colomban