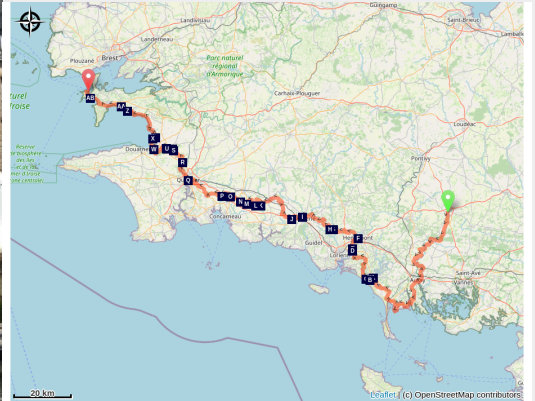


21. Région Bretagne (3/5)

France - Bretagne



Saint-Goustan (Amis saint Colomban)



Le tour régional de la Bretagne relie 45 sites qui perpétuent la mémoire de saint Colomban et de ses compagnons irlandais. Long de 1700km, il est divisé en cinq parties qui peuvent être suivies successivement ou indistinctement. Débutée à Locminé, cette troisième partie amène à Camaret-sur-Mer en remontant la rive sud de la Bretagne.

Alternant les chemins sur les côtes ou à l'intérieur des terres, cette grande boucle celtique cumule le Tro Breizh traditionnel qui relie les villes des sept saints fondateurs de la Bretagne et celui plus personnalisé de saint Colomban, donc deux pèlerinages en un seul.

Infos pratiques

Pratique : Pédestre

Durée : 0 min

Longueur : 325.1 km

Dénivelé positif : 5410 m

Difficulté : Moyen

Type : Itinérance

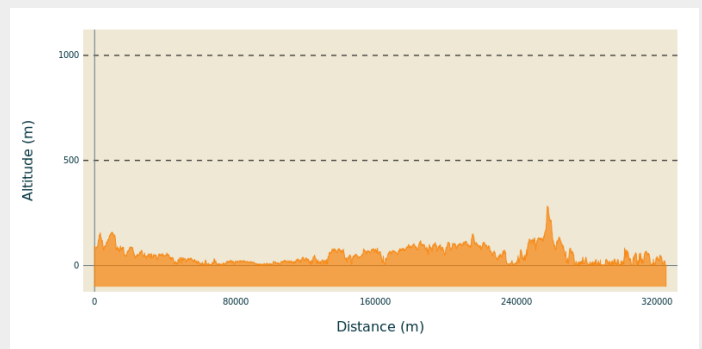
Itinéraire

Départ : 56500 Locminé

Arrivée : 29022 Camaret-sur-Mer

Communes : 1. Bretagne

Profil altimétrique



Altitude min -1 m Altitude max 282 m

Avec saint Colomban, le parcours offre l'opportunité de découvrir la Bretagne dans toute sa diversité.

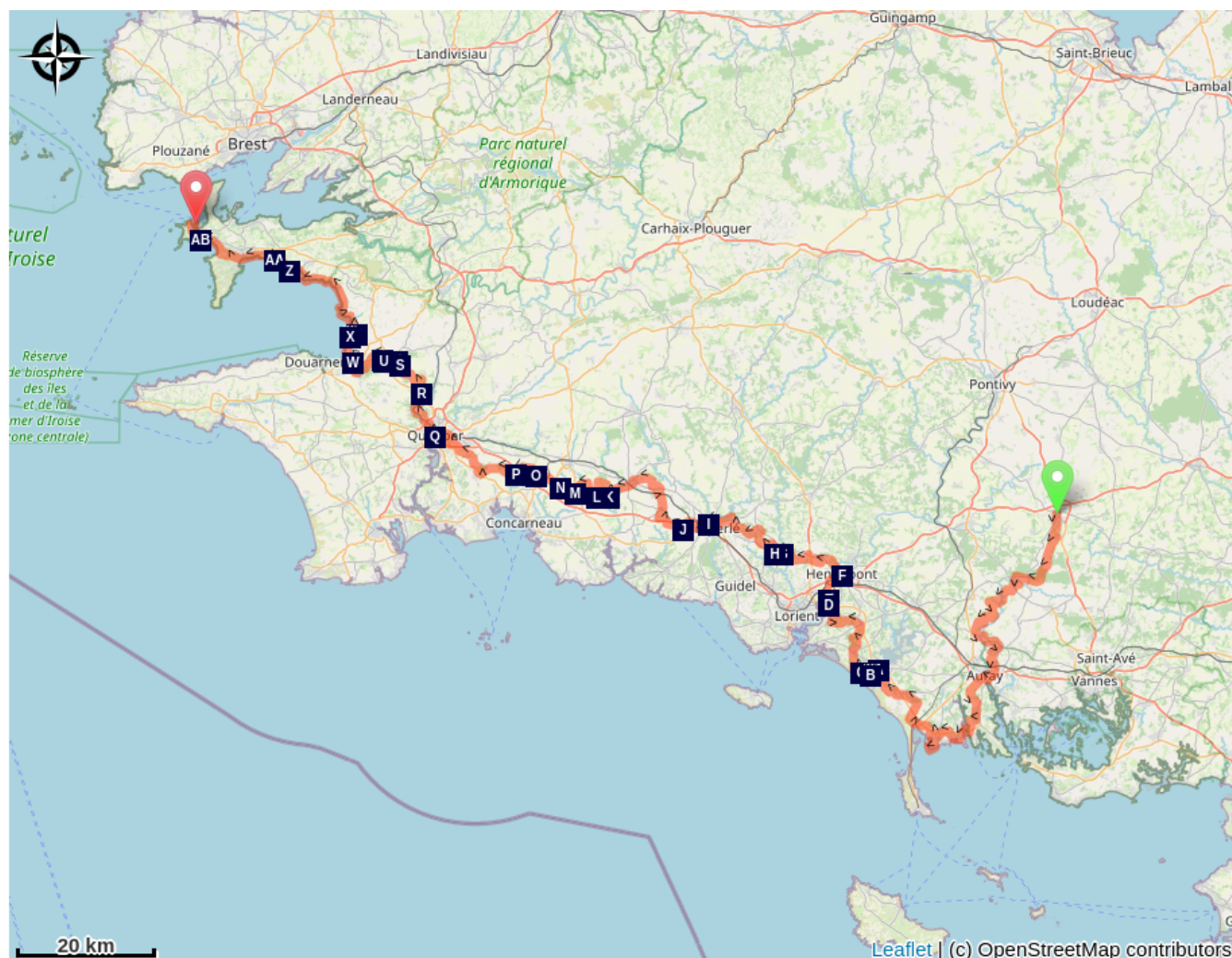
Cette troisième partie (3/5) propose 14 étapes de 24km de moyenne journalière :

1. Locminé - Brandivy
2. Brandivy - Ste-Anne-d'Auray
3. Ste-Anne-d'Auray - La Trinité sur Mer
4. La Trinité sur Mer - Erdeven
5. Erdeven - Plouhinec
6. Plouhinec - Hennebont
7. Hennebont - Redene
8. Redene - Bannalec
9. Bannalec - La Trinité - Melgven
10. La Trinité - Melgven - Quimper
11. Quimper - Locronan
12. Locronan - Ste-Anne-la-Palud
13. Ste-Anne-la-Palud - Telgruc-sur-Mer
14. Telgruc-sur-Mer - Camaret-sur-Mer

Étapes :

- 1.** Locminé à Brandivy
22.3 km / 352 m D+ / 5 h 36
- 2.** Brandivy à Ste Anne d'Auray
17.6 km / 209 m D+ / 4 h 24
- 3.** Ste Anne d'Auray à La Trinité sur Mer
40.5 km / 484 m D+ / 5 h 48
- 4.** La Trinité sur Mer à Erdeven
24.6 km / 216 m D+ / 6 h 12
- 5.** Erdeven à Plouhinec
19.7 km / 167 m D+ / 5 h 48
- 6.** Plouhinec à Hennebont
23.9 km / 332 m D+ / 5 h 54
- 7.** Hennebont à Rédéné
24.5 km / 374 m D+ / 6 h 6
- 8.** Rédéné à Bannalec
31.6 km / 421 m D+ / 7 h 54
- 9.** Bannalec à Melgven
18.6 km / 316 m D+ / 4 h 36
- 10.** Melgven à Quimper
31.4 km / 385 m D+ / 7 h 42
- 11.** Quimper à Locronan
23.6 km / 632 m D+ / 5 h 36
- 12.** Locronan à Ste Anne la Palud
19.0 km / 435 m D+ / 4 h 48
- 13.** Ste Anne la Palud à Telgruc-sur-Mer
19.9 km / 483 m D+ / 5 h
- 14.** Telgruc-sur-Mer à Camaret
25.9 km / 808 m D+ / 6 h 30

Sur votre chemin...



↖ Ria d'Étel (A)

🏰 Fontaine et Chapelle de St Cornély (C)

↖ Cimetière de bateaux de Kerhervy (E)

🏰 Pont-Scorff (G)

☀️ Église St Colomban de Quimperlé (I)

🏰 Chapelle et fontaine de Trébalay (K)

🏰 Chapelle de La Trinité (M)

🏰 Villa gallo-romaine de Mane Véchen (B)

↖ Pont du Bonhomme (D)

🏰 Basilique d'Hennebont (F)

🏰 Chapelle de Lesbin (H)

🏰 Chapelle de La Madeleine (J)

🏰 Chapelle du Moustoir (L)

🏰 Chapelle de Coat an Poudou (N)

Toutes les infos pratiques

Comment venir ?

Accès routier

Locminé et Camaret-sur-Mer sont accessibles en bus.

Sur votre chemin...



⬅ Ria d'Etel (A)

La « Barre d'Etel » est un bac de sable en perpétuel déplacement sous l'influence des vents et courants de marées. Il peut générer des déferlantes ou des lames de fond. A marée basse, il peut compliquer l'entrée ou la sortie de la ria. C'est pour cette raison, que sur la rive droite de l'embouchure, un sémaphore indique sa position par signaux .

C'est dans un café de Etel que la garnison allemande retirée dans la poche de Lorient déposa les armes le 10 mai 1945.

De nombreuses exploitations ostréicoles sont disposées sur les rives de la ria.

En amont de Pont Lorois, l'île St Cado est reliée à la côte par un pont de pierre. Celui-ci fut construit par le diable en échange de l'âme du premier que le traverserait. Ce fut un chat... Elle abrite un chapelle du XIIème et une fontaine.

Crédit photo : Amis Bretons de Colombran



🏰 Villa gallo-romaine de Mane Véchen (B)

Vestiges archéologiques d'une villa romaine situés sur un promontoire dominant le ria d'Etel.

Cette « villa de plaisance » fondée à la fin du IIème siècle après J.-C. Par un membre de l'aristocratie locale, était un centre de négoce lié au commerce maritime et à la production de salaisons de poissons.

Crédit photo : Amis Bretons de Colombran



🏛 Fontaine et Chapelle de St Cornély (C)

Située dans un cadre resté naturel, non loin du village du Magouëro, cette fontaine en granit est caractéristique du XVIIIe siècle.

Dans le village voisin de Kerprat, se trouve la chapelle de St Cornély. Reconstituée en 1768 de forme rectangulaire avec un clocheton dominant la façade, sur l'emplacement d'un ancien édifice. Un petit porche couvert a été bâti au Sud, face à la croix où étaient bénies les bêtes à cornes lors d'un pardon (pardon le 2ème dimanche de septembre).

Elle sert de cadre à des expositions pendant l'été.

Crédit photo : Amis Bretons de Colombran



🏰 Pont du Bonhomme (D)

Avant la réalisation du pont actuel, la traversée du Blavet se faisait par l'intermédiaire d'un pont suspendu.

Construit en 1903, il est en service jusqu'en 1974, Le tablier de ce pont à été démolie au début des années 1980. Il n'en reste que les piles en pierre.

Le nom de ce pont vient du nom d'un rocher situé coté Kervignac (le "roch ar boulom")

Deux statues initialement en chêne polychrome sont placées au sommet des piles: Une bretonne sur une pile tend une tabatière à un breton situé sur l'autre. Elles ont été remplacées par des moulages en 1995.

Depuis le pont, nous avons une vue sur la rade de Lorient.

Crédit photo : Amis Bretons de Colomban



🏰 Cimetière de bateaux de Kerhervy (E)

Dans l'anse du Blavet de Kerhervy, devant le cimetière de bateaux, a été construit un théâtre extérieur. Un festival de théâtre y a lieu tous les ans

Crédit photo : Amis Bretons de Colomban

🏰 Basilique d'Hennebont (F)

La construction de l'église Notre Dame de Paradis commence en 1514. De style gothique flamboyant elle se caractérise par sa tour clocher. Elle est élevée au rang de basilique mineure en 1913.

Les habitants ont une dévotion particulière à la Vierge suite au vœu de 1699. Une épidémie ravageait la région. Ils promirent une statue en argent qui serait portée en procession tous les ans. La ville fut épargnée. La statue fut créée en 1700. Fondue en 1792, elle fut remplacée en 1818 par une statue en bronze argenté.

Hennebont conserve ses anciennes fortifications.

En 1857, les haras nationaux s'installent à l'emplacement de l'abbaye la Joie Notre Dame.



Pont-Scorff (G)

Au Bas Pont-Scorff, près de la rivière, subsistent les ruines du couvent des hospitaliers de St Jean de Jerusalem, établis sur une ancienne voie romaine. Le pont St Jean existait à l'époque médiévale. L'aumônerie et la chapelle sont attestées en 1160.

Au XII^{ème} et XIII^{ème} siècle, Pont-Scorff était déjà le siège d'une puissante juridiction qui dépendait du Duc de Bretagne. Son patrimoine bâti reste important. C'est aujourd'hui un village d'artisans.

Crédit photo : Amis Bretons de Colomban



Chapelle de Lesbin (H)

La chapelle St Aubin du village de Lesbin était autrefois le siège de la paroisse de Pont-scorff

Construite en 1610 à la suite des guerres de la Ligue et modifiée en 1747, la chapelle de Lesbin, dédiée à Saint Aubin, constituait l'église paroissiale de Pont-Scorff jusqu'en 1790. On y trouve des statues polychromes, le chemin de croix et des ex-voto suspendus aux plafonds. Le chœur possède un mobilier liturgique important.

L'ensemble est restauré et entretenu par l'association de sauvegarde des chapelles . Elle est entourée d'un cimetière, renfermant un calvaire sculpté par René Quillevic et une pierre tombale datant de 1557.

Crédit photo : Amis Bretons de Colomban



Église St Colomban de Quimperlé (I)

Attestée au moins depuis le XI^{ème} siècle, l'église St Colomban était l'ancienne église paroissiale de la Basse Ville. Les seuls vestiges actuellement en place, la façade Ouest et une partie de l'élévation Nord de l'ancien chœur, portent les traces de plusieurs périodes de construction. Délaissé depuis 1792 au profit de l'église Sainte-Croix devenue chef-lieu de paroisse, l'édifice tombe rapidement en ruines.

La nouvelle paroisse St Colomban a été créée le 01 septembre 2017. Elle est composée des anciennes paroisses de Nizon, Pont-Aven, Névez, Riec-sur-Bélon, Moëlan-sur-Mer, Clohars-Carnoët, Bannalec, Saint-Thurien, Scaër, Baye, Mellac, Le Trévoux, Quimperlé, Arzano, Guilligomarc'h, Rédéné, Trémeven, Locunolé et Querrien regroupées en trois communautés chrétiennes locales.

Crédit photo : Amis Bretons de Colomban



Chapelle de La Madeleine (J)

La chapelle de la Madeleine servait autrefois de léproserie pour la ville de Quimperlé. Elle a été construite au XV^{ème} siècle. Elle est située sur le chemin du Tro Breiz historique.

Crédit photo : Amis Bretons de Colombran



Chapelle et fontaine de Trébalay (K)

Chapelle dédiée à Ste Triphine (mère de St Trémeur, décapité par son père et toujours représenté portant sa tête entre ses mains).

Cette chapelle date du XVI^{ème} et XVII^{ème} siècle. Elle tombe en ruine à partir de 1943. Ce n'est qu'après l'ouragan de 1987 qui détruit la flèche, qu'une association décide de sa reconstruction. Celle-ci se termine en 2008.

Crédit photo : Amis Bretons de Colombran



Chapelle du Moustoir (L)

Chapelle du XV^{ème} et XVI^{ème} siècle dédiée à St Maurice située sur le Tro Breiz historique.

Crédit photo : Amis Bretons de Colombran



Chapelle de La Trinité (M)

Etape importante sur le chemin du Tro Breiz historique cette chapelle édifée au XVI^{ème} siècle. Elle a été restaurée en 1756 et 1856. Elle a été classée monument historique en 1915.

Crédit photo : Amis Bretons de Colombran



Chapelle de Coat an Poudou (N)

Cette chapelle de Coat an Poudou (Melgven), vous demandera un petit détour.

« Coat an Poudou » signifie « Bois des poteries » à cause des tessons de poteries que l'on trouvait dans les champs.

La chapelle a été construite en granit entre le XV^{ème} et le XVII^{ème} siècle. D'abord dédiée à St Cado, elle sera ensuite dédiée à Notre Dame. Sur son placître se trouve un calvaire. La chapelle a été classée en 1949.

Crédit photo : Amis Bretons de Colombar