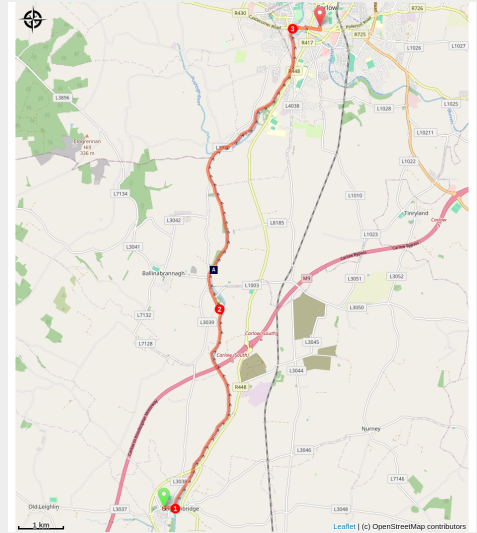


Leighlinbridge à Carlow

Ireland - Carlow



Infos pratiques

Pratique : Pédestre

Durée : 4 h

Longueur : 13.9 km

Dénivelé positif : 83 m

Difficulté : Facile

Type : Etape

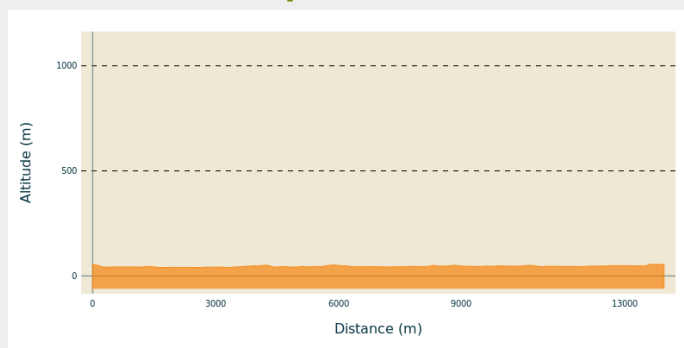
Itinéraire

Départ : Église Saint Laserian

Arrivée : Cathédrale Sainte-Marie

Communes : 1. Carlow

Profil altimétrique

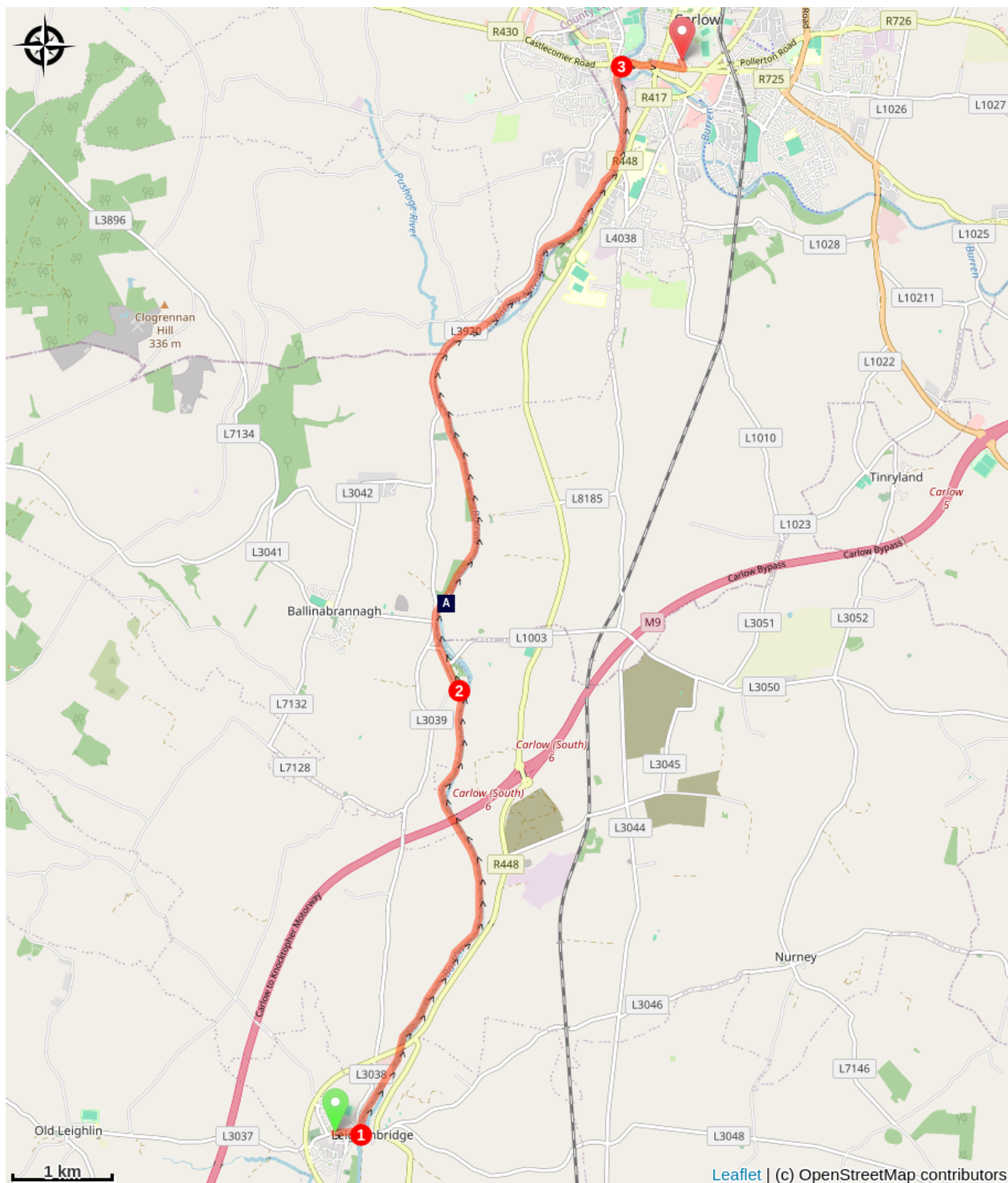


Altitude min 39 m Altitude max 55 m

De l'église, rejoindre le pont sur la rivière Barrow:

1. Tourner à gauche pour suivre la rive Ouest de la rivière Barrow. Toujours sur cette rive, la piste passe sous la route R448 et plus tard sous l'autoroute M9.
2. La rivière est doublée par un canal au niveau d'une passerelle : continuer le long du canal avant de suivre à nouveau la rivière Barrow par un sentier jusqu'à Carlow atteint en final par une petite rue Castelview.
3. Au bout tourner à droite sur le pont pour se diriger vers la cathédrale dont la flèche est visible. Prendre la rue principale qui laisse le château à droite et se prolonge par Kennedy Street. Au virage suivant, tourner à gauche sur la Castle Street prolongée par la Tullow Street puis à gauche sur la College Street avant l'office du tourisme pour rejoindre la cathédrale.

Sur votre chemin...



Rivière Barrow (A)

Toutes les infos pratiques

Comment venir ?

Transports

Carlow a de bonnes liaisons ferroviaires publiques vers d'autres villes. Bus Éireann et Rapid Express Coaches fournissent de multiples services à Dublin et Waterford tous les jours. Les bus s'arrêtent à plusieurs endroits le long de la route.

[En savoir plus](#)

Sur votre chemin...



← Rivière Barrow (A)

La River Barrow est un fleuve qui prend sa source à Glenbarrow dans les "Slieve Bloom Mountains" du Comté de Laois et débouche par un large estuaire dans la Mer Celtique au sud-est de Waterford. Elle est canalisée et bordée par un chemin de halage qui permet de remonter agréablement vers Carlow.

[En savoir plus.](#)

Crédit photo : Amis St Colomban