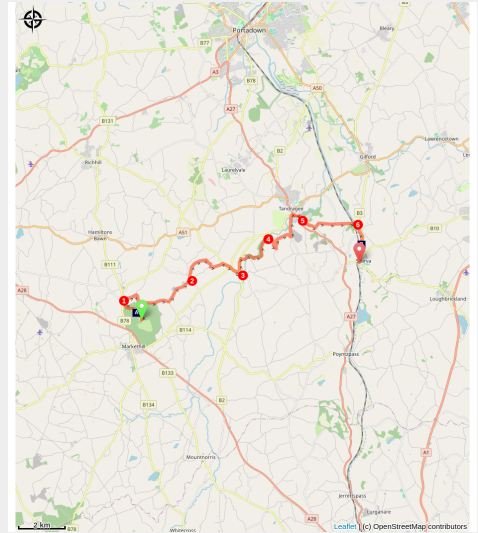


Gosford Forest à Scarva

Northern Ireland - Armagh



Toujours sur le chemin bien balisé de St Patrick.

Après la forêt du château de Gosford, le chemin orienté principalement vers l'Est traverse collines de prairies et petites rivières en perdant progressivement de l'altitude de 100 à 15m.

Infos pratiques

Pratique : Pédestre

Durée : 6 h

Longueur : 19.4 km

Dénivelé positif : 219 m

Difficulté : Facile

Type : Itinérance

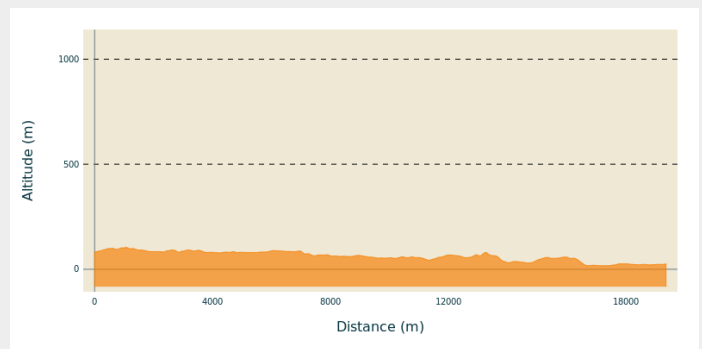
Itinéraire

Départ : Château de Gosford

Arrivée : Église Saint-Matthieu

Communes : 1. Armagh
2. Banbridge

Profil altimétrique

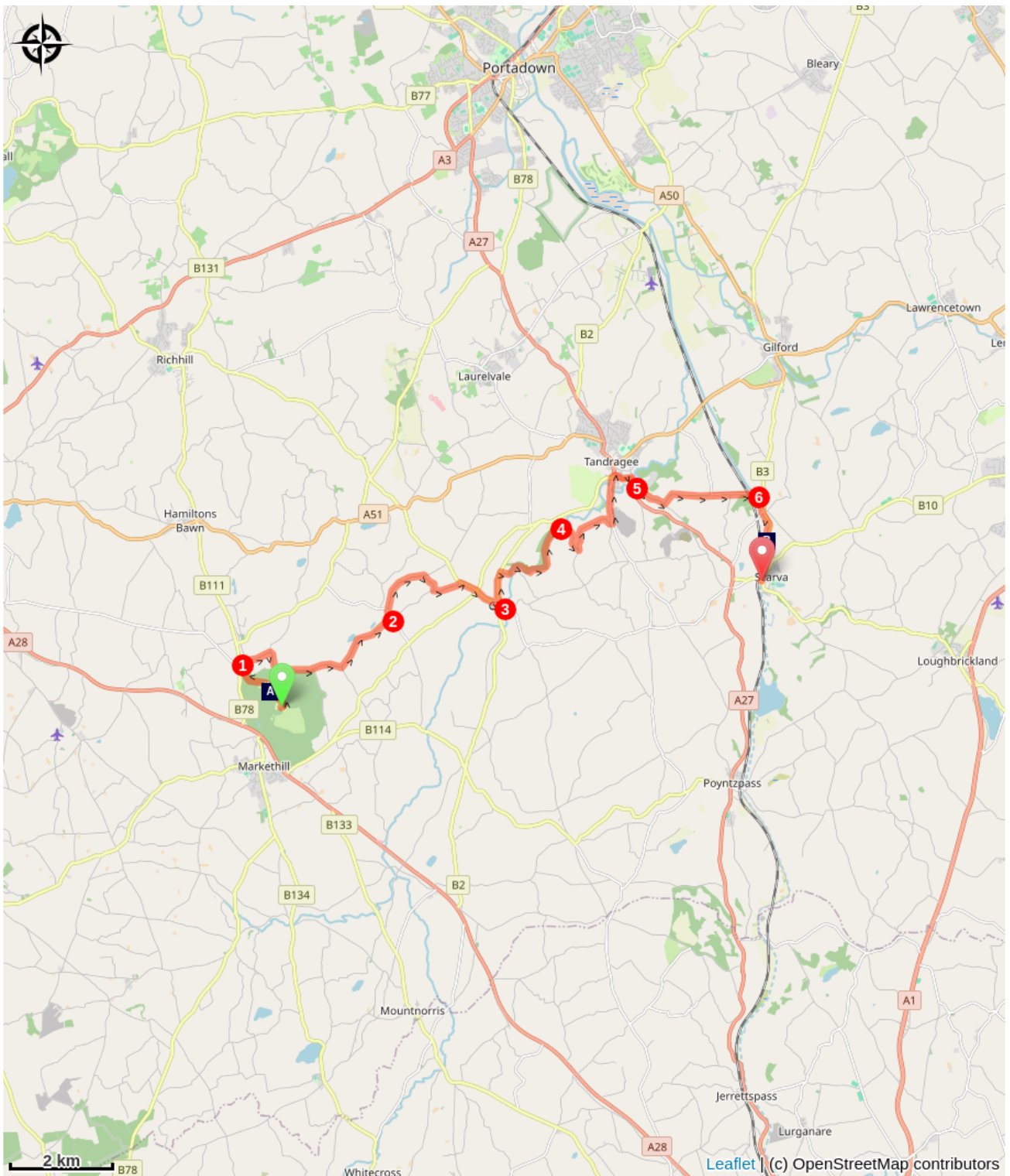


Altitude min 17 m Altitude max 104 m

Revenir à l'entrée du parc du château et poursuivre 100m vers le Nord jusqu'au premier croisement :

1. Tourner à droite (balisage St Patrick) et continuer sur la petite route pendant 500m jusqu'à un carrefour. Prendre à droite et suivre la piste cyclable N°91 balisée et orienté Nord-Est sur 3km.
2. Au carrefour avec une route plus importante, tourner à gauche en suivant le balisage de vélo 91 et du chemin de St Patrick à pied. Après 100m, prendre à droite la petite route indiquée aussi par le balisage qui amène après 1km à tourner à droite sur une piste étroite un peu herbeuse. Suivre le balisage encore pendant 1km pour déboucher sur une route plus importante. Tourner à droite (balisage), continuer sur 300m avant de traverser la route circulante B3 et de poursuivre en face vers le hameau de Clare.
3. Après l'école primaire, tourner à gauche (balisage) vers Tandragee. Suivre cette route pendant 600m jusqu'au premier embranchement à droite (balisage) qui permet de traverser la rivière Cushier et d'atteindre après le parking, le sentier qui suit la rivière (panneau d'information). Prendre ce sentier sur 1,5km pour déboucher sur une route goudronnée.
4. Tourner à droite et suivre le balisage (flèche jaune + symbole circulaire St Patrick) de l'itinéraire qui descend vers le Sud (600m) puis remonte vers Nord (2km). Franchir la rivière Cushier et monter vers Tandragee. Tourner à droite sur la rue principale et encore à droite au rond-point suivant (balise). Suivre la direction de Scarva sur 200m, traverser le pont.
5. Tourner à gauche à l'embranchement suivant (balise). Continuer pendant 600m avant de prendre à gauche (balise) une petite route orientée vers le Nord-Est puis vers l'Est (Terryhoogan Road) jusqu'à un tunnel sous une voie ferrée (1500m).
6. Continuer la route qui tourne à droite (balise) et suit le petit canal de Newry jusqu'à Scarva (1,5km).

Sur votre chemin...



 Château Gosford (A)

 Cusher River Aqueduct (B)

Toutes les infos pratiques

Sur votre chemin...



Château Gosford (A)

Le château de Gosford est une maison de campagne du XIXe siècle. Conçu dans le style néo-normand, il a été occupé par les comtes de Gosford jusqu'en 1921 puis acheté par le ministère de l'agriculture pour former un parc forestier. Le bâtiment s'est ensuite détérioré et a été vendu en 2006 pour le transformer en logements privés.

[En savoir plus.](#)



Cusher River Aqueduct (B)

Vestiges d'un aqueduc sur la rivière Cusher.