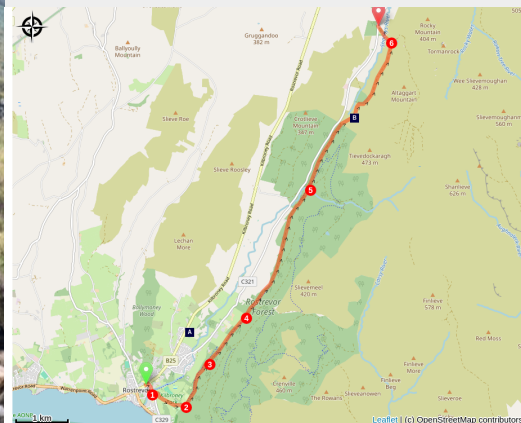


Rostrevor à Leitrim Lodge

Ireland - Louth



À partir du bord de la mer, montée progressive dans les montagnes Mourne toujours avec les balises Patrick's Way ou Mourne Way.

Aucune petite route à parcourir mais seulement des sentiers plus ou moins larges dans la forêt au pied des montagnes avant de découvrir des espaces plus dégagés en final.

Infos pratiques

Pratique : Pédestre

Durée : 3 h

Longueur : 10.2 km

Dénivelé positif : 329 m

Difficulté : Moyen

Type : Itinérance

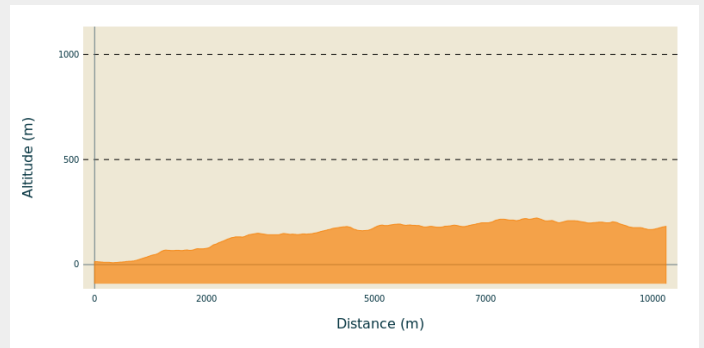
Itinéraire

Départ : Église Saint-Bronach

Arrivée : Parking

Communes : 1. Louth
2. Newry and Mourne

Profil altimétrique

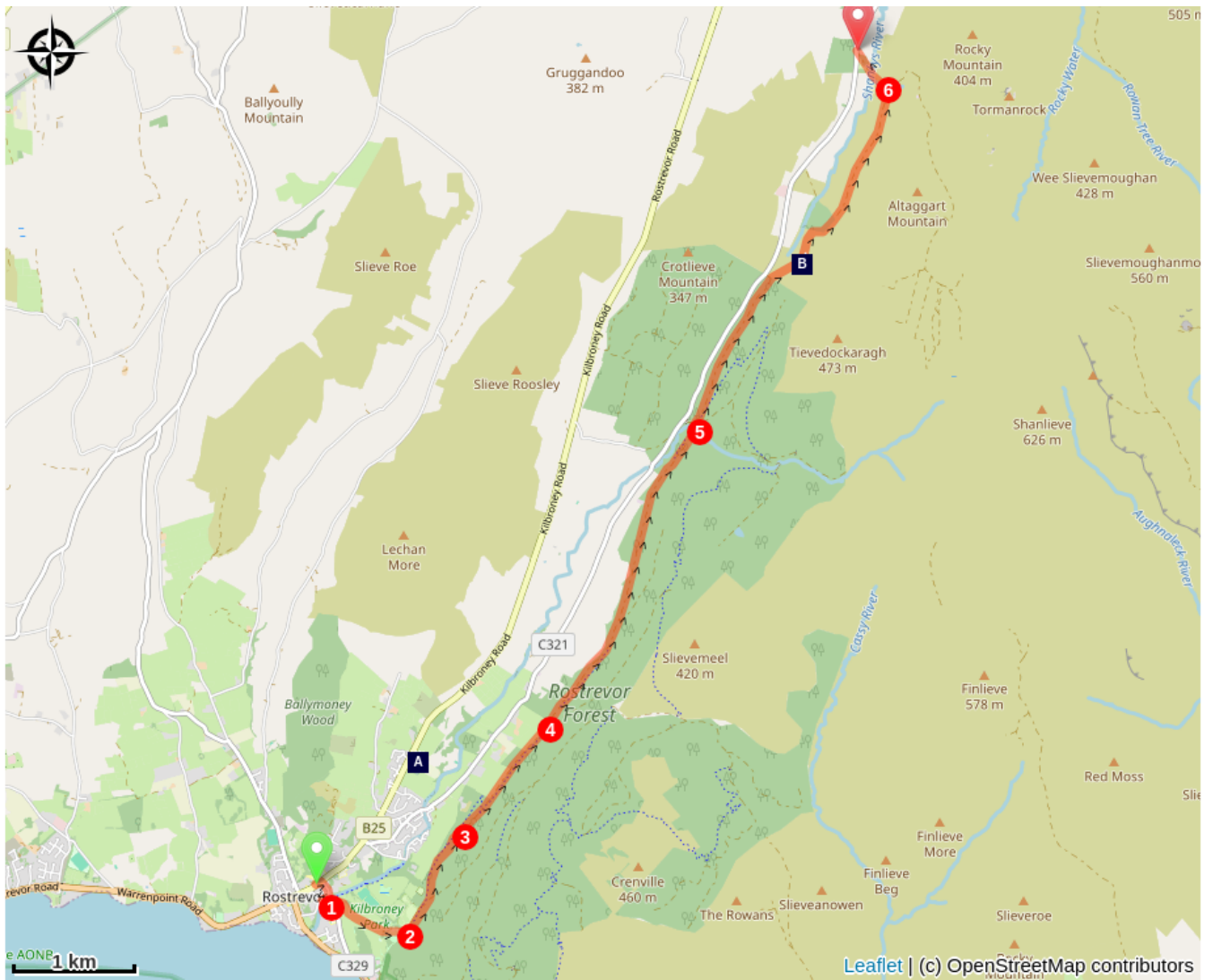


Altitude min 9 m Altitude max 222 m

De l'église d'arrivée, remonter Church Street vers le Nord-Est pendant 50m et tourner à gauche dans Water Street qui descend vers la rivière Rostrevor. Rejoindre et franchir le pont routier en pierre :

1. Rentrer à gauche dans le parc (balisage St Patrick) et poursuivre sur 400m l'allée Sud-Est qui amène à un parking et à une aire de pique-nique. Passer à gauche de The Gloughmore Centre pour rejoindre après 50m une piste circulaire.
2. Tourner à droite puis à gauche pour continuer sur la route interdite au voiture (balise). Poursuivre sur 1km dans l'axe de la vallée (Nord-Est) dans la forêt de Rostrevor (balise).
3. Laisser sur la gauche la piste qui rejoint Newton Road parallèle à la piste en forêt. Continuer sur 2km la piste bien balisée en forêt jusqu'à traverser Yellow Water River.
4. Continuer dans la même direction balisée sur 2,5km. La piste se transforme en sentier qui sort de la forêt, franchit un nouveau ruisseau et monte un peu avant de rejoindre un nouveau ruisseau.
5. Traverser le ruisseau et rejoindre à gauche le parking (200m).

Sur votre chemin...



 Cimetière Kilbroney (A)

 Montagnes Mourne (B)

Toutes les infos pratiques

Comment venir ?

Accès routier

Le parking à l'arrivée permet de garer une voiture pour revenir à Rostrevor ou aller vers Hilltown pour se loger. Bien fréquenté, il offre aussi l'opportunité du covoiturage.

Sur votre chemin...



Cimetière Kilbroney (A)

« Cill Bhronaigh », ou église de Bronagh (12e siècle), est située dans le cimetière juste à l'extérieur de Rostrevor sur Hilltown Road. Le cimetière contient la croix de Saint Bronagh, datant de la fin du VIIIe siècle et un bâtiment ruiné du XVe siècle. Il y a aussi un « puits de guérison » qui guérirait les maux des yeux et de la gorge. La cloche de Saint Bronagh, du VIe siècle, est exposée dans l'Église catholique locale de Rostrevor.

[En savoir plus.](#)



Montagnes Mourne (B)

Un des plus beaux endroits d'Irlande du Nord, ce massif granitique sauvage aux sommets arrondies et dénudées abrite de nombreux lacs et troupeaux de moutons. Il est le lieu privilégié pour la randonnée pédestre sur des sentiers le plus souvent bien marqués.

[En savoir plus.](#)