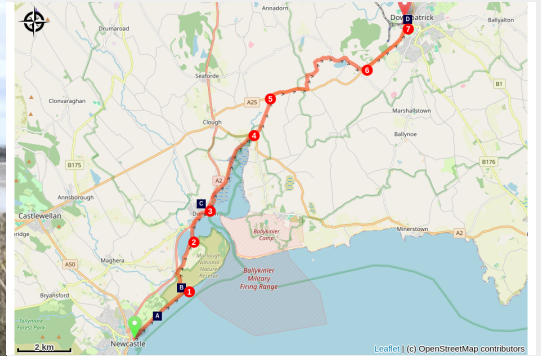


# Newcastle à Downpatrick

Northern Ireland - Down



(Friends Columbanus)



*L'étape correspond à la fin du chemin de St Patrick jusqu'à Downpatrick. Il est possible de raccourcir la distance en s'arrêtant dans la ville historique de Dundrum à 7km du départ comme le propose le topo guide du chemin de St Patrick.*

La première moitié sur le chemin de St Patrick se déroule au bord de la mer et des rivières qui s'y jettent. La seconde partie différente du chemin de St Patrick emprunte des routes dont certaines sont circulantes et méritent d'être vigilant. Un meilleur itinéraire pour la fin d'étape est à l'étude.

## Infos pratiques

Pratique : Pédestre

Durée : 7 h

Longueur : 20.5 km

Dénivelé positif : 163 m

Difficulté : Facile

Type : Itinérance

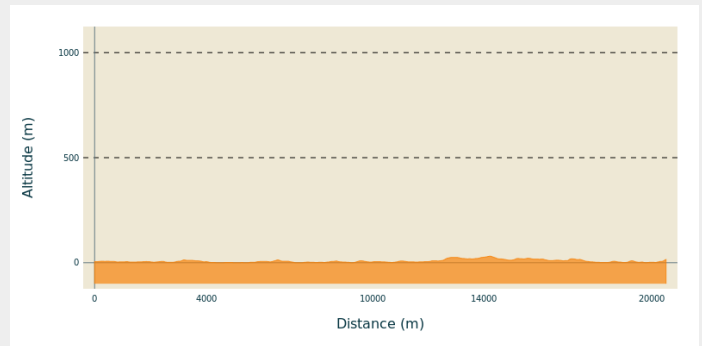
# Itinéraire

**Départ** : Église Assomption de Marie

**Arrivée** : Cathédrale de la sainte Trinité

**Communes** : 1. Down

## Profil altimétrique

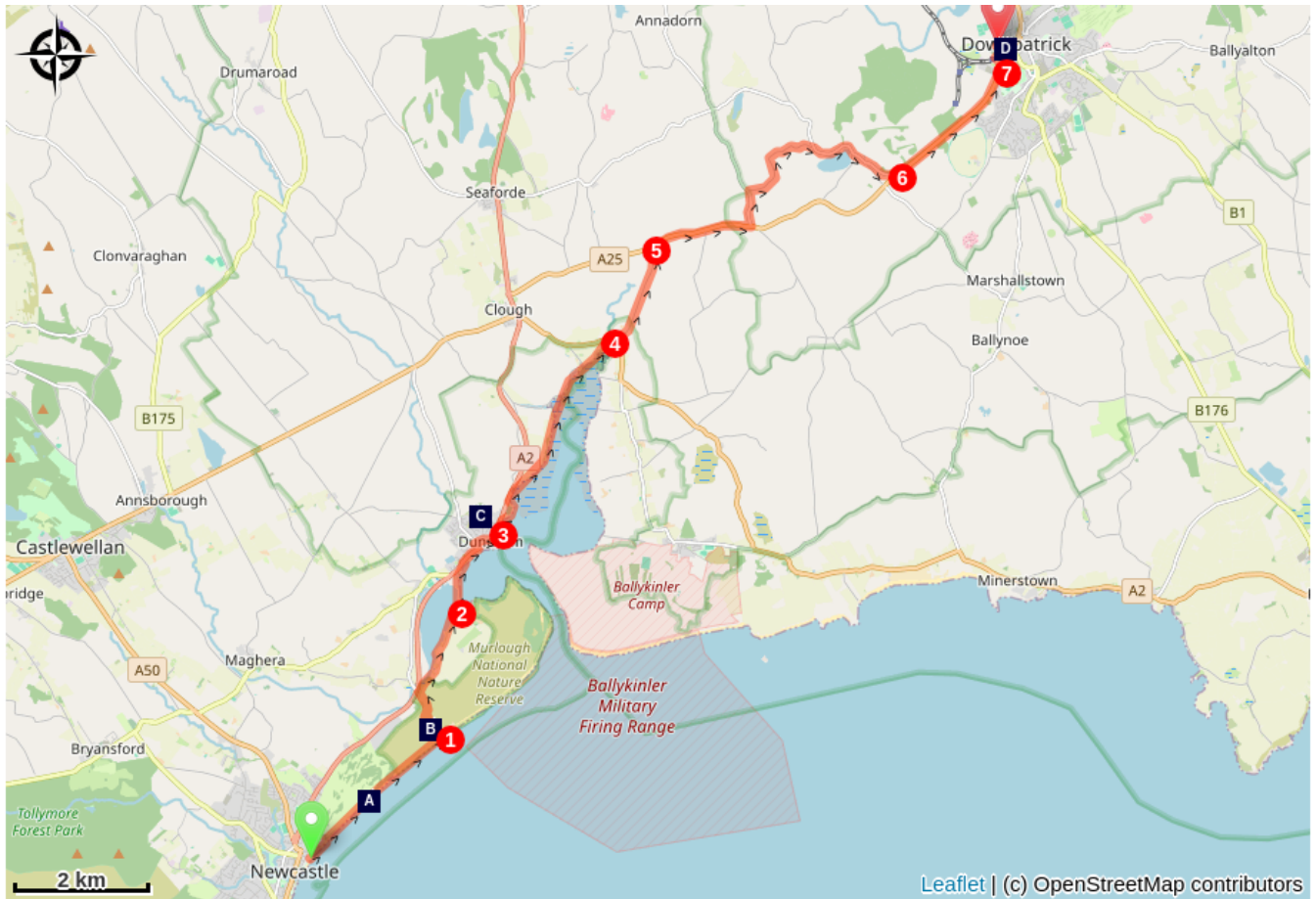


Altitude min 0 m Altitude max 31 m

Sortir de Newcastle par la plage et continuer le long des dunes en direction du Nord-Est pendant 2km jusqu'à un poste de surveillance des plages :

1. Tourner à gauche sur la piste qui coupe les dunes et traverser la réserve naturelle en suivant le balisage. Au milieu des dunes, il est possible de rejoindre un parking avec des toilettes. Au moment où le chemin se rapproche d'une route importante, tourner à droite sur la piste au bord de Ballybannan River qui arrive à un pont après 1,2km.
2. Traverser le pont à gauche pour passer sur l'autre rive jusqu'à Dundrum (balise).
3. À la sortie de la ville, au niveau de l'aire de pique-nique sur la rue principale, rejoindre à droite le bord de la rivière et le sentier qui emprunte une ancienne voie ferrée. Suivre ce sentier étroit balisé jusqu'à un petit pont de pierre et des escaliers (3,5km) qui descendent vers une route. Continuer sur l'ancienne voie ferrée non balisée jusqu'à l'endroit où la végétation bloc le passage. Descendre à droite pour rejoindre les champs le long de la rivière. Suivre la rivière sans chemin jusqu'au pont. Une solution alternative consiste à descendre les escaliers, rejoindre la route principale, tourner à droite sur cette route et rejoindre le pont.
4. Prendre le pont à droite puis immédiatement à gauche sur Ballyrolly Road jusqu'au croisement suivant (1Km).
5. Tourner à droite sur la route circulante A25 suivie pendant 1,2km. Au carrefour indiquant la direction de Drumaness (6 miles), prendre à gauche cette route plus paisible jusqu'au premier carrefour (500m). Tourner à droite en abandonnant la direction de Drumaness. Suivre cette route étroite avec de nombreux virages pendant 1km. Au croisement avec une route un peu plus importante, virer à droite pour atteindre un lac et continuer jusqu'à croiser à nouveau l'axe important A25 (800m).
6. Traverser pour rejoindre la piste vélo / piétons qui amène en sécurité à Downpatrick (4km).
7. Au niveau du centre de la loisir (à droite), entrer à gauche par le portillon (Jobs & Benefits) et rejoindre la rue et les parking qui amène au centre St Patrick au pied de la cathédrale.

# Sur votre chemin...



📍 Plage Murlough (A)

🏰 Château de Dundrum (C)

🌿 Réserve nationale naturelle de Murlough (B)

🏰 Centre saint Patrick (D)

# Toutes les infos pratiques

# Sur votre chemin...

---



## 🏠 Plage Murlough (A)

Longue plage de 5 miles en sable doré au pied de dune très populaire pour la baignade, les bains de soleil et les promenades.

[En savoir plus.](#)

---




## 🏠 Réserve nationale naturelle de Murlough (B)

Lieu idéal pour la randonnée au milieu des dunes de sables sur des sentiers qui sauvegardent ce milieu naturel de bord de mer où les oiseaux sont nombreux.

En savoir plus :

---



## 🏠 Château de Dundrum (C)

Le château de Dundrum a été construit par John de Courcy vers le début du XIIIe siècle, à la suite de son invasion de l'Uster. Il permettait de contrôler l'accès à Lecale par l'ouest et le sud car il se dresse au sommet d'une colline rocheuse offrant de belles vues au sud sur la baie de Dundrum et les montagnes Mourne.

[En savoir plus :](#)

---



## 🏠 Centre saint Patrick (D)

Musée moderne avec exposition multimédia sur la vie de saint Patrick, magasin d'artisanat et café.

À l'extérieur du musée, se trouve le point d'arrivée du chemin de saint Patrick débuté à Armagh avec la possibilité d'avoir un tampon sur le passeport du pèlerin.

[En savoir plus.](#)