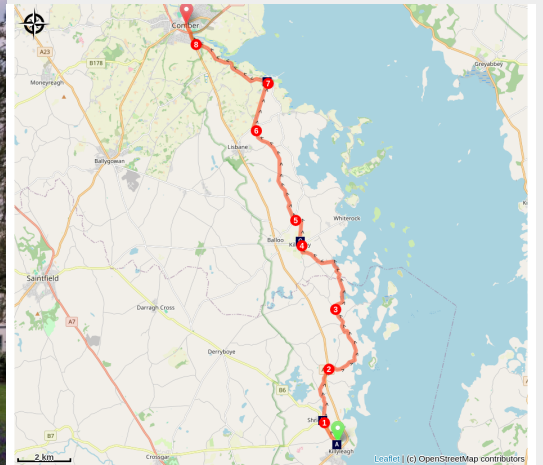


Killyleagh à Comber

Northern Ireland - Down



L'étape se déroule sur des petites routes tranquilles. Seuls les derniers kilomètres entre Castle Espie et l'entrée dans Comber demandent d'être vigilant car le trafic des voitures est plus important.

À travers les collines verdoyantes, l'itinéraire longe le lac Strangford à des distances plus ou moins grandes. De temps en temps, le chemin est au bord de l'eau puis s'en éloigne et monte dans les collines pour offrir de joli panorama vers le fjord.

Infos pratiques

Pratique : Pédestre

Durée : 7 h

Longueur : 22.8 km

Dénivelé positif : 300 m

Difficulté : Facile

Type : Itinérance

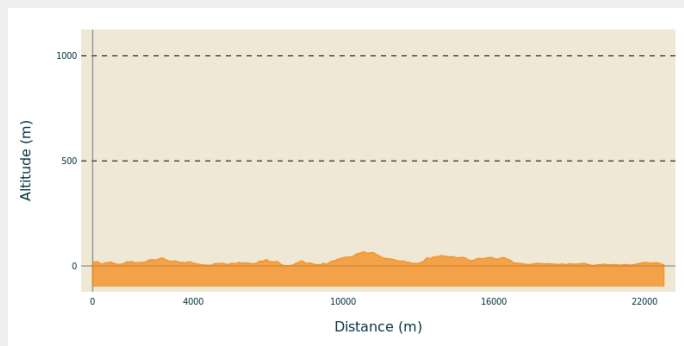
Itinéraire

Départ : Château de Killyleagh

Arrivée : Square

Communes : 1. Down
2. Ards

Profil altimétrique

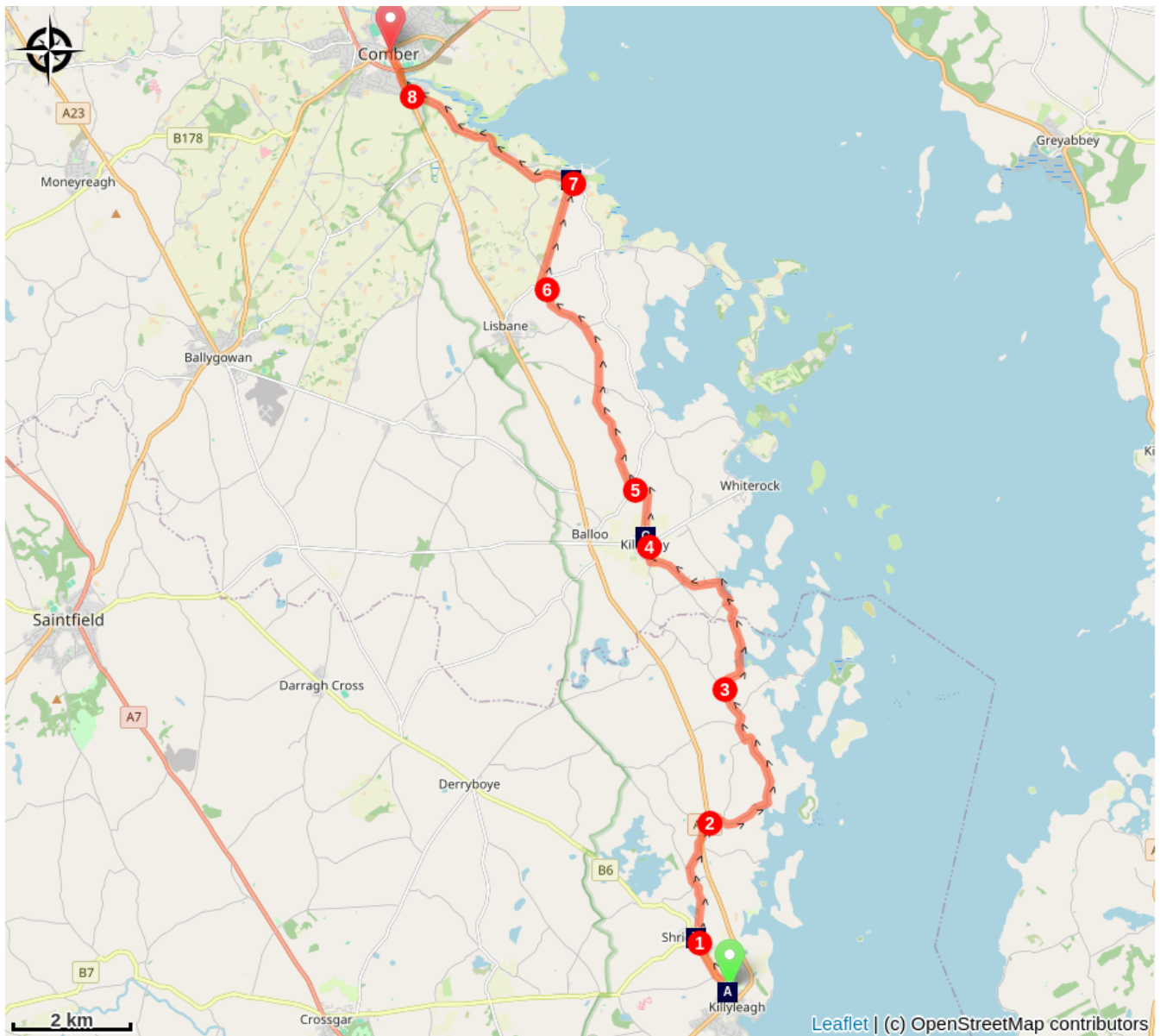




Altitude min 1 m Altitude max 67 m



Face à l'entrée du château, emprunter le trottoir de la route à droite qui longe le domaine et descend ensuite vers le hameau de Shrigley à 1km :

1. Tourner à droite sur Clay Road au niveau d'une tour avec des horloges, vestige d'une grande tannerie remplacée par l'industrie actuelle du plastique. Continuer cette route orientée vers le Nord pendant 1,5km jusqu'au croisement avec la route importante de Comber. Suivre cette dernière pendant 200m.
2. Prendre à droite une petite route, Ringdufferin Road (balisage vélo) et la suivre vers l'Est pour arriver au bord de Strangford après 1km. La route balisée aussi pour le vélo s'oriente vers le Nord pendant 2km.
3. Quitter la route principale et suivre l'itinéraire vélo en tournant à droite sur Quarterland Road, orientée vers l'Est. Atteindre à nouveau la rive de Strangford (400m) et marcher vers le Nord pendant 1km dans les collines avant de longer à nouveau le Strangford. Au milieu de Ballymorán Bay au niveau d'un petit parking sur l'eau, quitter l'axe principal et tourner à gauche vers l'Ouest en montant sur la colline avec vue sur le fjord en regardant vers l'arrière. Continuer pendant 1,5km vers le Nord-Ouest pour atteindre Killenchy.
4. Dans le village, monter vers l'église et descendre vers le Nord pendant 600m. La route goudronnée devient un chemin en terre qui s'oriente vers l'Ouest pendant 200m avant de croiser une petite route goudronnée.
5. La traverser et prendre en face Ballymartin Road, suivi pendant 1,5km avant de croiser Ardmillan Road. Continuer en face sur le chemin en herbe pendant 1km dans la même direction vers le Nord. Poursuivre 800m sur la petite route Lisbane Road orientée vers le Nord-Ouest.
6. Au croisement important, tourner à gauche et immédiatement après sur Castle Espie Road qui est atteint en ligne droite après 1,5km.
7. Tourner à gauche. Suivre Ballydrain Road au trafic important pendant 4,4km avant de trouver un trottoir plus sécurisant et de croiser plus loin la route de Killenchy.
8. Prendre à droite l'axe principal qui amène au centre de Comber après 700m.

Sur votre chemin...



-  Château Towers (A)
-  The Livingston Centre (C)

-  Shrigley Monument (B)
-  Castle Espie (D)

Toutes les infos pratiques

Sur votre chemin...



Château Towers (A)

Le château de Killyleagh est estimé comme l'un des plus anciens châteaux habités du pays, dont certaines parties remontent à 1180. Il suit le style architectural d'un château de la vallée de la Loire, redessiné au milieu du XIXe siècle. Il appartient à la famille Hamilton depuis le début du XVIIe siècle.

[En savoir plus.](#)



Shrigley Monument (B)

Construit en 1871, ce monument était voisin d'un grand moulin puis d'une importante tannerie aujourd'hui disparue.

[En savoir plus.](#)



The Livingston Centre (C)

Situé derrière l'église paroissiale, un café et un musée racontent l'histoire de la famille Livingstone à l'origine de la première navigation à travers l'Atlantique de l'Ulster vers l'Amérique à bord du navire Eagle Wings en 1630.

[En savoir plus.](#)



Castle Espie (D)

Zone humide protégée jouxtant un ancien château et une carrière, aujourd'hui habitée par des canards, des cygnes et des bernaches cravants.

[En savoir plus.](#)