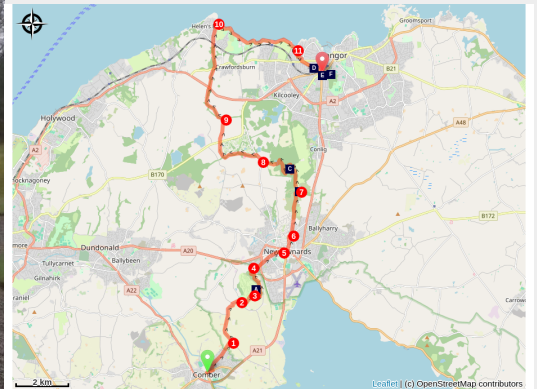


# Comber à Bangor

Northern Ireland - Ards



(Amis saint Colomban)



*À l'approche de Bangor, destination finale, l'itinéraire est partiellement marqué avec des balises Columban's Way.*

L'itinéraire propose une alternance de sentiers en forêt ou en plaine en évitant les grandes zones urbaines, mis à part la traversée de Newtownards. Le passage au sommet des collines offre des vues panoramiques sur le Strangford. Le débouché sur Helen's Bay ouvre enfin la vue sur la mer d'Irlande dont le suivi de la côte rocheuse amène de manière très agréable à l'abbaye.

## Infos pratiques

Pratique : Pédestre

Durée : 8 h

Longueur : 27.0 km

Dénivelé positif : 503 m

Difficulté : Moyen

Type : Itinérance

Thèmes : 590, St Colomban

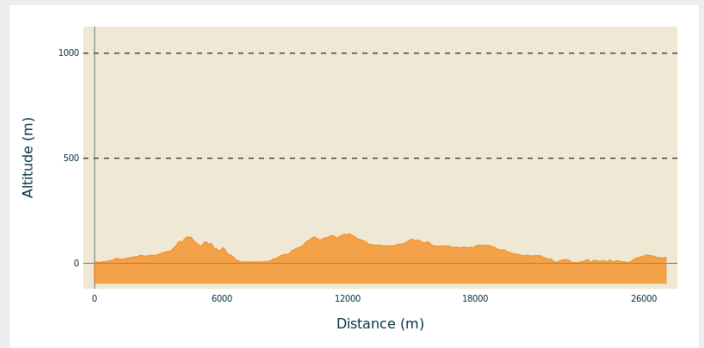
# Itinéraire

**Départ** : Square

**Arrivée** : Abbaye de Bangor

**Communes** : 1. Ards  
2. North Down

## Profil altimétrique



Altitude min 3 m Altitude max 140 m

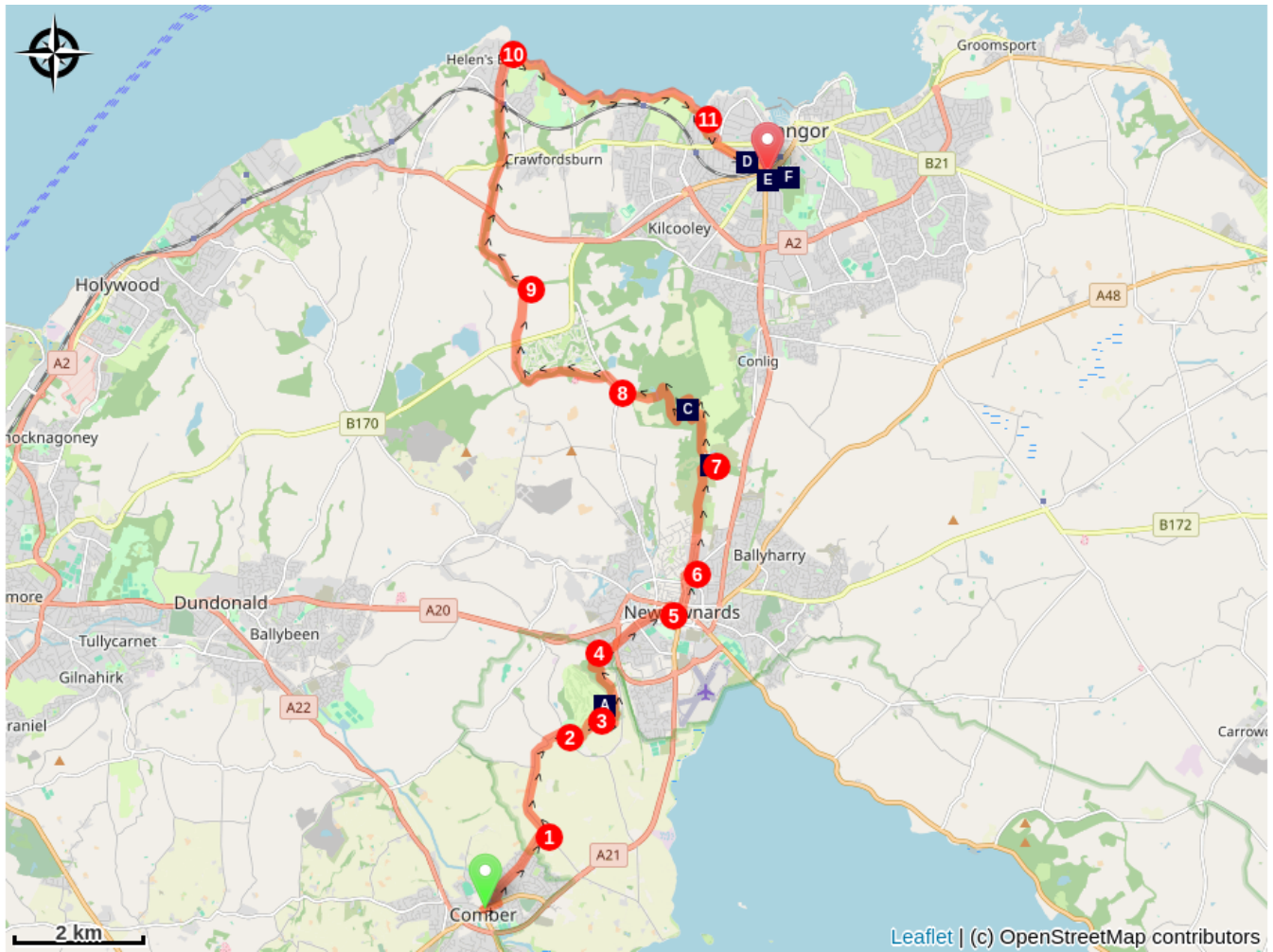
À partir du square central de Comber, suivre vers l'Est Bridge Street jusqu'au pont qui traverse Comber River. Tourner à gauche immédiatement après le pont et suivre la route principale pendant 1km en traversant la banlieue de Comber et en sortant de la ville:

1. Tourner à gauche sur Ballyhenry Road et suivre cette route dans la campagne pendant 1,5km jusqu'à l'embranchement avec Scrabo Road. Prendre cette route à droite pour rejoindre le pied de la colline boisée Scrabo à 300m.
2. Tourner à droite puis prendre 50m plus loin, la piste qui monte dans la colline. Monter vers les parkings supérieurs avec plusieurs virages serrés. En haut des stationnements où se trouvent des toilettes avant d'entrer, prendre à droite la piste goudronnée jusqu'à une aire de pique-nique.
3. Descendre à droite et contourner l'ancienne carrière par le Sud avant de remonter plein Nord à flanc de colline et descendre vers Newtownards jusqu'à croiser Old Belfast Road.
4. Tourner à droite cette rue et la suivre jusqu'au bout. Rejoindre le rond-point sur la gauche et la première rue sur la droite. La suivre vers le Nord-Est pendant 300m jusqu'au rond-point suivant. Prendre dans l'axe la deuxième rue (Mill Street) et la suivre pendant 200m jusqu'à Gibsons Lane après l'église presbytérienne.
5. Tourner à gauche puis à droite dans Regent Street. Devant la mairie et son clocheton, prendre à gauche dans North Street orientée vers le Nord. Poursuivre dans cette direction pendant 600m malgré deux carrefours importants.
6. Tourner à gauche sur la petite route marquée Works Depot et la continuer en direction du Nord vers Quarry Heights. La route goudronnée devient une piste qui sort de la ville et monte vers la colline boisée. En haut, descendre vers la droite.
7. Au croisement des pistes, prendre vers la gauche vers un petit étang. Remonter vers le Nord en direction de Helen's Tower au sommet de la colline atteint pas trois virages serrés. Redescendre de la colline par le côté Ouest opposé par trois virages serrés. Traverser le lac Tower et poursuivre vers l'Ouest pendant 500m jusqu'à une route importante.
8. Prendre à droite sur 200m avant de tourner à gauche dans un sentier orienté vers l'Ouest pendant 1km puis vers le Nord pendant 1km en longeant à chaque

fois un golf. Traverser la route circulante en sécurité et prendre la piste en face orientée au Nord pendant 700m jusqu'à une bande boisée caractéristique.

9. Tourner à gauche et suivre la piste dans la bande boisée qui débouche après 1,5km sur une route très circulante à 4 voies avec terre-plein central. Traverser cette autoroute avec prudence pour prendre en face légèrement à gauche la piste qui continue dans la bande boisée vers le Nord. Après 600m, la piste passe dans un tunnel sous une route circulante avant de poursuivre dans la bande boisée jusqu'à une voie ferrée à l'entrée de Helen's Bay. Continuer sur cette piste jusqu'au bord de mer.
10. Descendre à droite la piste qui rejoint le bord de mer et suivre le sentier côtier vers l'Est pendant 3km.
11. À Smelthill Bay, une baie plus importante au débouché d'un vallon boisé, quitter le sentier côtier en remontant le vallon à droite vers le Sud. À la sortie du vallon, continuer sur Glen Road jusqu'au rond-point. Prendre Brunswick Road vers le Sud-Est pendant 1km. Passer au-dessus de la voie-ferrée et atteindre l'abbaye bien visible.

# Sur votre chemin...



- Tour Scrabo (A)
- Tour Helen (C)
- Abbaye de Bangor (E)

- Mines Lead (B)
- Église St Comgall (D)
- Château de Bangor (F)

# Toutes les infos pratiques

# Sur votre chemin...

---



## Tour Scrabo (A)

Scrabo Tower (41 m) date du XIXe siècle. Point de repère visible de très loin, la tour offre de larges vues. Construit comme un mémorial à Charles Vane, 3ème marquis de Londonderry, elle portait à l'origine le nom de Londonderry Monument. Son style architectural est le renouveau baronial écossais.

[En savoir plus.](#)

---



## Mines Lead (B)

Les anciennes mines de plomb de Whitespots – Conlig sont un vaste site où subsistent des tas de résidus et des puits surmontés de tours aux architectures différentes. Aujourd'hui, les galeries sont inondées mais, au XIXème siècle, ce site a produit jusqu'à 15000 tonnes de plomb raffiné et un peu moins de cuivre et d'argent.

[En savoir plus.](#)

---



## Tour Helen (C)

La tour d'Helen est une tour de pierre de trois étages nichée au fond des bois du domaine Clandeboye. Construite en 1848 par Frederick Lord Dufferin en l'honneur de sa mère, la tour d'Helen a depuis été immortalisée par Tennyson dans le poème du même nom.

[En savoir plus.](#)

---



## Église St Comgall (D)

L'église catholique St Comgall perpétue la mémoire de St Comgall, patron de la paroisse actuelle, mais aussi de St Coloman, de St Gall et de St Malachy. Elle abrite des reliques de St Coloman venues de Bobbio où se trouve le tombeau de St Coloman.

Une école primaire St Coloman voisine l'église.

[En savoir plus.](#)



## ☀ Abbaye de Bangor (E)

L'abbaye de Bangor a été fondée par Comgall en 558 ou 559. L'abbaye est connue au Moyen Âge comme centre de formation important pour les missionnaires. Elle est aussi connue pour sa règle monastique austère, sa vie de prières et de jeûne qui attire les fidèles. Elle gagne le surnom de « lumière du monde » (Light of the World). À la mort de Comgall en 601, 3 000 moines sont formés à l'abbaye.

Colomban de Luxeuil devient moine à l'abbaye vers 560 avant d'en partir vers 590 pour évangéliser l'Europe.

[En savoir plus.](#)

---



## 🏰 Château de Bangor (F)

Le site a d'abord été occupé par l'abbaye de Bangor fondée par St Comgall en 558 jusqu'à la fin du monastère en 1542. Un manoir a ensuite été construit pour Sire James Hamilton vers 1611. Il a été modifié en manoir en 1852. Il abrite aujourd'hui l'hôtel de ville.

[En savoir plus.](#)