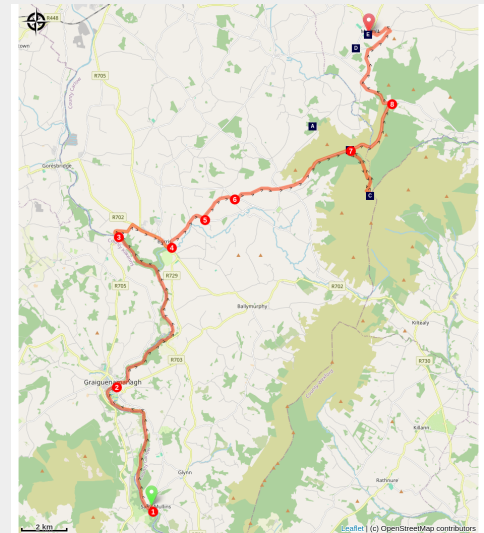


# Départ 1 : St Mullins à Myshall par mont Leinster

Ireland - Kilkenny



*Deux points de départ sont possibles pour rejoindre Myshall par le mont Leinster, lieu de naissance présumé de saint Coloman :*

- *Départ 1 depuis St Mullins en deux jours de marche,*
- *Départ 2 depuis Bunclody en une journée de marche.*

## Infos pratiques

Pratique : Pédestre

Durée : 15 h

Longueur : 45.8 km

Dénivelé positif : 1284 m

Difficulté : Moyen

Type : Itinérance

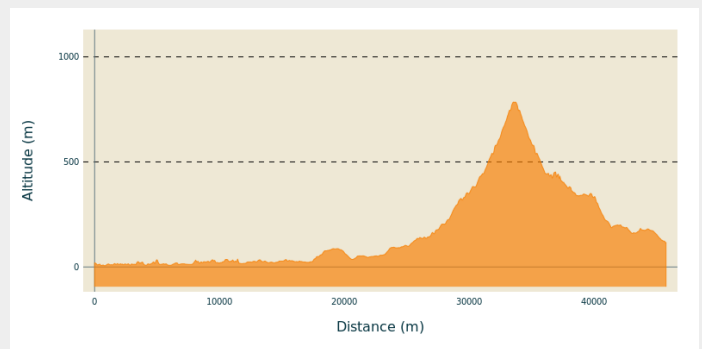
# Itinéraire

**Départ** : Site monastique

**Arrivée** : Église de l'Exaltation de la Sainte Croix

**Communes** : 1. Kilkenny  
2. Carlow

## Profil altimétrique



Altitude min 6 m Altitude max 785 m

Le trajet entre St Mullins et Myshall peut être réalisé en deux jours de marche de 22km en faisant étape à Borris.

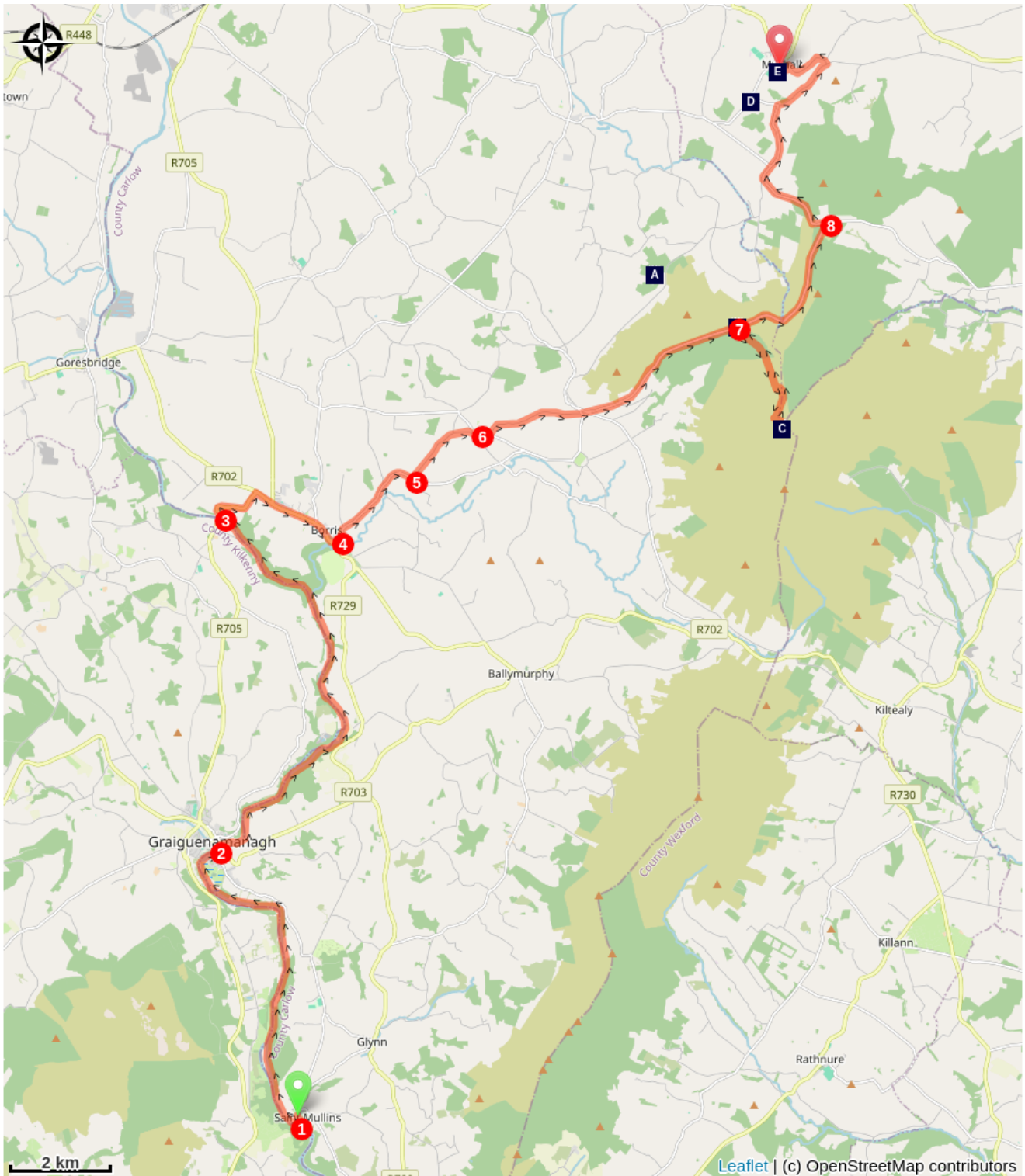
**Premier jour** : du site monastique, rejoindre vers le Sud la rivière Barrow :




1. Remonter la rive gauche en direction du Nord et suivre le chemin jusqu'au premier village, Graiguenamanagh et son pont en pierre.
2. Traverser la route et continuer sur la même rive qui alterne forêts et prairies jusqu'au pont suivant en pierre.
3. Quitter le chemin de la rive en obliquant à droite et rejoindre la route R705 qui fait un lacet. Au croisement suivant, tourner à droite pour rejoindre le village de Borris, fin de l'étape de cette journée.



**Deuxième jour** : de l'église du Sacré Cœur, prendre la première route L3006 à gauche :

1. Passer sous un ancien viaduc ferroviaire et continuer la route principale bordée de haies et de quelques maisons jusqu'à passer sur un petit pont de pierre sur un ruisseau,
2. Au croisement suivant, tourner à gauche sur la petite route en direction de Mount Leinster L7041. La poursuivre en prenant à droite au premier croisement puis à gauche au suivant au niveau d'une maison derrière des haies.
3. Au croisement sur une route plus importante à 100m, tourner à droite puis à gauche un peu plus loin pour prendre une petite qui monte doucement en direction du mont Leinster bien visible. Au panneau stop, continuer en face en suivant les pancartes Mt Leinster jusqu'au parking des Nine Stones.
4. Tourner à droite pour atteindre le sommet du mont Leinster en passant la barrière puis retour par le même itinéraire et descendre la route vers le Nord jusqu'au carrefour suivant.
5. Tourner à gauche vers Adelaide Church et suivre la route et les panneaux qui indiquent Myshall.

# Sur votre chemin...



-  Cimetièrre Templemoling (A)
-  Mont Leinster (C)
-  Église de l'Exaltation de la Sainte-Croix (E)

-  Neuf pierres (B)
-  Route des Saints (D)

# Toutes les infos pratiques

# Sur votre chemin...

---



## Cimetière Templemoling (A)

Les rares restes d'un ermitage associé à St Moling sont entourés d'une haute haie. Une forme rectangulaire basse d'une église peut être faite parmi les décombres. Il y a un autel moderne avec une croix faite de quartz devant elle. Sur le site est également présent un gros rocher indiquant l'empreinte de St Finian.

Crédit photo : david.ward-perkins

---



## Neuf pierres (B)

L'alignement NE-SO de ces petites pierres ne semble pas avoir de signification astronomique et peut être assez moderne. L'origine de ces pierres fait l'objet de plusieurs hypothèses : elles sont le lieu de sépulture de neuf chefs, ou de neuf bergers ou même de neuf rebelles tués en 1798. Quelle que soit la raison de leur existence, ces pierres valent la peine d'être visitées pour le panorama spectaculaire de leur situation.

[En savoir plus.](#)

---



## Mont Leinster (C)

Le mont Leinster culmine à 847m. Il chevauche la limite entre les comtés de Carlow au Nord et de Wexford au Sud. Appartenant à une chaîne de montagnes isolées, il offre un panorama complet de cette partie Sud de l'Irlande. Il est le lieu présumé de la naissance de saint Colomban.



## Route des Saints (D)

Myshall est l'un des villages de la «Route des Saints» de Carlow et St. Finian, connu sous le nom de «Tuteur des Saints d'Irlande» et fondateur du monastère le plus célèbre de Clonard, comté de Meath. Dans le village on peut voir les restes d'une église romane fondée par lui au 6ème siècle. Un vitrail dans l'église catholique de l'Exaltation de la Sainte Croix le commémore. Cette église catholique, construite en forme de croix date de 1776. Un petit parc d'attractions dans le village Tobar Bhríde contient un puits sacré dédié à St. Brigid, après lequel le parc est appelé et un «modèle» a lieu chaque année ici le 14 septembre. Les archives de cette foire remontent à plus de 200 ans. St. Columbanus, premier saint européen d'Irlande, est également lié à la région, de même que St. Fortcheirn de Kiloughternane qui aurait baptisé St. Finian et St. Moling, qui visitait également le district avec le cimetière Thomple Moling situé dans la paroisse de Garryhill. / Borris Road. A 2 km du village, on trouve un autre puits sacré à Cranavane, dont les eaux guérissent «la douleur des yeux, les douleurs et la débilité des membres et toutes les affections du corps». Auparavant, il était courant de tremper des cercueils dans le puits. avant l'inhumation au cimetière de Barragh, à 400 m à l'ouest de ce site.

[En savoir plus](#)



## Église de l'Exaltation de la Sainte-Croix (E)

L'église catholique du village a été construite en 1888. Elle abrite un tableau de saint Colomban qui est né à proximité. Une statue récente du saint a été édiflée à côté de l'église pour marquer l'attachement des habitants à ce grand personnage.

[En savoir plus.](#)