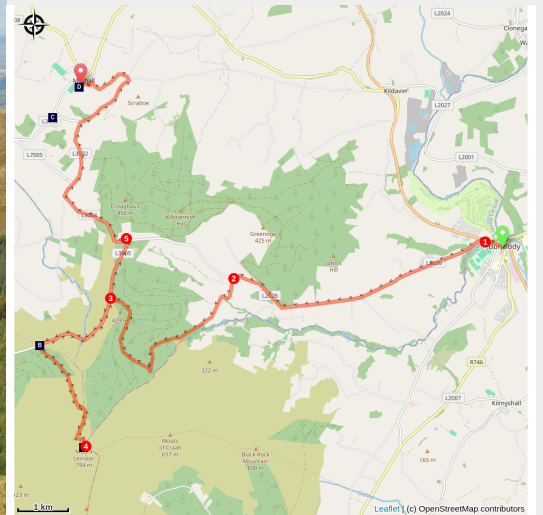


Départ 2 : Bunclody à Myshall par mont Leinster

Ireland - Carlow



Deux points de départ sont possibles pour rejoindre Myshall par le mont Leinster, lieu de naissance présumé de saint Coloman :

- *Départ 1 depuis St Mullins en deux jours de marche,*
- *Départ 2 depuis Bunclody en une journée de marche.*

Infos pratiques

Pratique : Pédestre

Durée : 9 h

Longueur : 28.0 km

Dénivelé positif : 1109 m

Difficulté : Moyen

Type : Itinérance

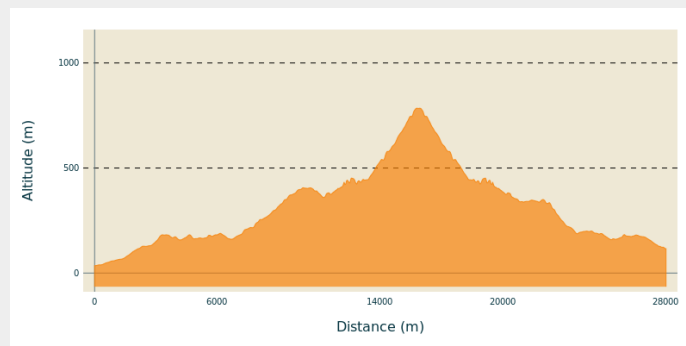
Itinéraire

Départ : Église de la Très Sainte Croix

Arrivée : Église de l'Exaltation de la Sainte Croix

Communes : 1. Carlow

Profil altimétrique



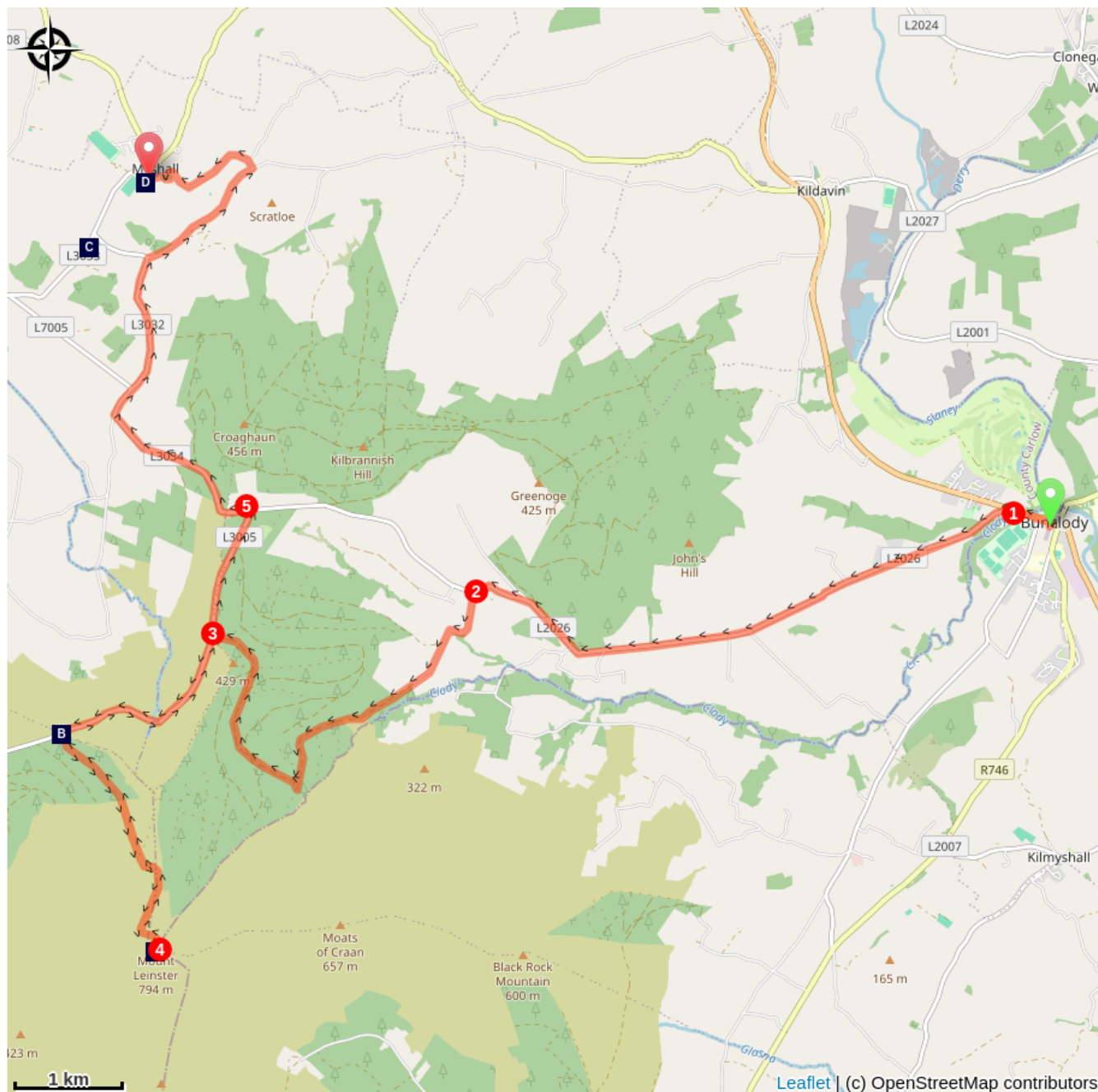
Altitude min 35 m Altitude max 785 m



Le trajet entre Bunclody et Myshall peut être réalisé en une journée de marche à travers le mont Leinster qui offre un superbe point de vue en récompense des efforts de la montée.



Depuis l'église, tourner à gauche sur la rue principale et continuer après le pont sur la rivière Clody en montant jusqu'au second carrefour avec une route à gauche :

1. Tourner à gauche en suivant le panneau « Turas Columbanus, The Columban Way ». Poursuivre cette petite route assez rectiligne jusqu'à une forêt seulement sur le côté droit. Après un virage à droite, suivre la route principale le long de la forêt en suivant l'indication Kilbrannish Wood.
2. Tourner à gauche sur une petite route au panneau « cul de sac » en direction du mont Leinster. Elle descend entre des haies jusqu'à une rivière (virage à droite). Franchir le pont (virage à gauche) pour monter ensuite la route qui se transforme plus loin en chemin de pierre. Remonter le vallon jusqu'à un virage du chemin bien marqué sur la droite. Continuer la montée du chemin jusqu'à redescendre ensuite vers la route goudronnée du mont Leinster.
3. Tourner à gauche, traverser un vallon et atteindre le parking des Nines Stones. Prendre à gauche la route barrée pour atteindre le mont Leinster.
4. Du sommet, descendre par le chemin de montée, atteindre les Nines Stones et tourner à droite pour revenir sur ses pas et poursuivre jusqu'au carrefour suivant.
5. Tourner à gauche en direction d'Adelaide Church. Aux carrefours suivants, la direction de Myshall est indiquée.

Sur votre chemin...



-  Mont Leinster (A)
-  Route des Saints (C)

-  Neuf pierres (B)
-  Église de l'Exaltation de la Sainte-Croix (D)

Toutes les infos pratiques

Sur votre chemin...



↶ Mont Leinster (A)

Le mont Leinster culmine à 847m. Il chevauche la limite entre les comtés de Carlow au Nord et de Wexford au Sud. Appartenant à une chaîne de montagnes isolées, il offre un panorama complet de cette partie Sud de l'Irlande. Il est le lieu présumé de la naissance de saint Colomban.



🏰 Neuf pierres (B)

L'alignement NE-SO de ces petites pierres ne semble pas avoir de signification astronomique et peut être assez moderne. L'origine de ces pierres fait l'objet de plusieurs hypothèses : elles sont le lieu de sépulture de neuf chefs, ou de neuf bergers ou même de neuf rebelles tués en 1798. Quelle que soit la raison de leur existence, ces pierres valent la peine d'être visitées pour le panorama spectaculaire de leur situation.

[En savoir plus.](#)



Route des Saints (C)

Myshall est l'un des villages de la «Route des Saints» de Carlow et St. Finian, connu sous le nom de «Tuteur des Saints d'Irlande» et fondateur du monastère le plus célèbre de Clonard, comté de Meath. Dans le village on peut voir les restes d'une église romane fondée par lui au 6ème siècle. Un vitrail dans l'église catholique de l'Exaltation de la Sainte Croix le commémore. Cette église catholique, construite en forme de croix date de 1776. Un petit parc d'attractions dans le village Tobar Bhríde contient un puits sacré dédié à St. Brigid, après lequel le parc est appelé et un «modèle» a lieu chaque année ici le 14 septembre. Les archives de cette foire remontent à plus de 200 ans. St. Columbanus, premier saint européen d'Irlande, est également lié à la région, de même que St. Fortcheirn de Kiloughternane qui aurait baptisé St. Finian et St. Moling, qui visitait également le district avec le cimetière Thomple Moling situé dans la paroisse de Garryhill. / Borris Road. A 2 km du village, on trouve un autre puits sacré à Cranavane, dont les eaux guérissent «la douleur des yeux, les douleurs et la débilité des membres et toutes les affections du corps». Auparavant, il était courant de tremper des cercueils dans le puits. avant l'inhumation au cimetière de Barragh, à 400 m à l'ouest de ce site.

[En savoir plus](#)



Église de l'Exaltation de la Sainte-Croix (D)

L'église catholique du village a été construite en 1888. Elle abrite un tableau de saint Colomban qui est né à proximité. Une statue récente du saint a été édiflée à côté de l'église pour marquer l'attachement des habitants à ce grand personnage.

[En savoir plus.](#)