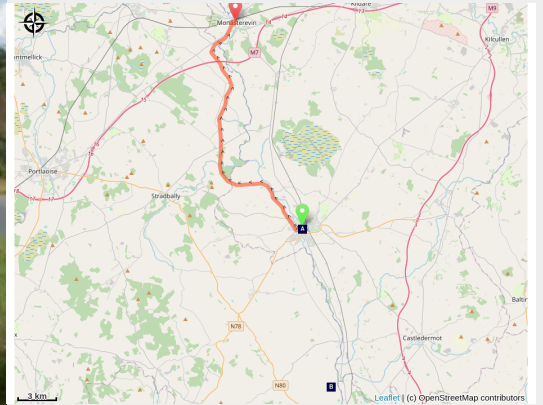


Athy à Monasterevin

Ireland - Kildare



Infos pratiques

Pratique : Pédestre

Durée : 8 h

Longueur : 23.6 km

Dénivelé positif : 91 m

Difficulté : Facile

Type : Itinérance

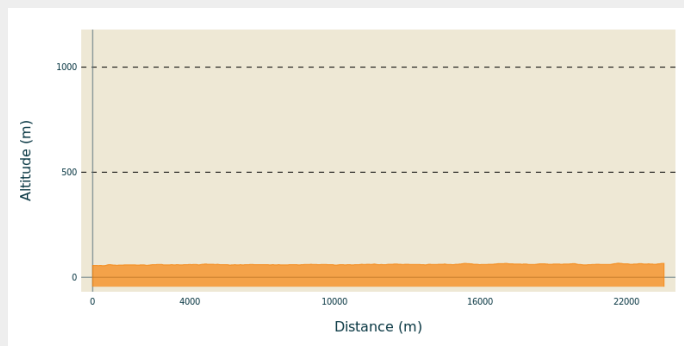
Itinéraire

Départ : Église saint Michel

Arrivée : Église saint Pierre et saint Paul

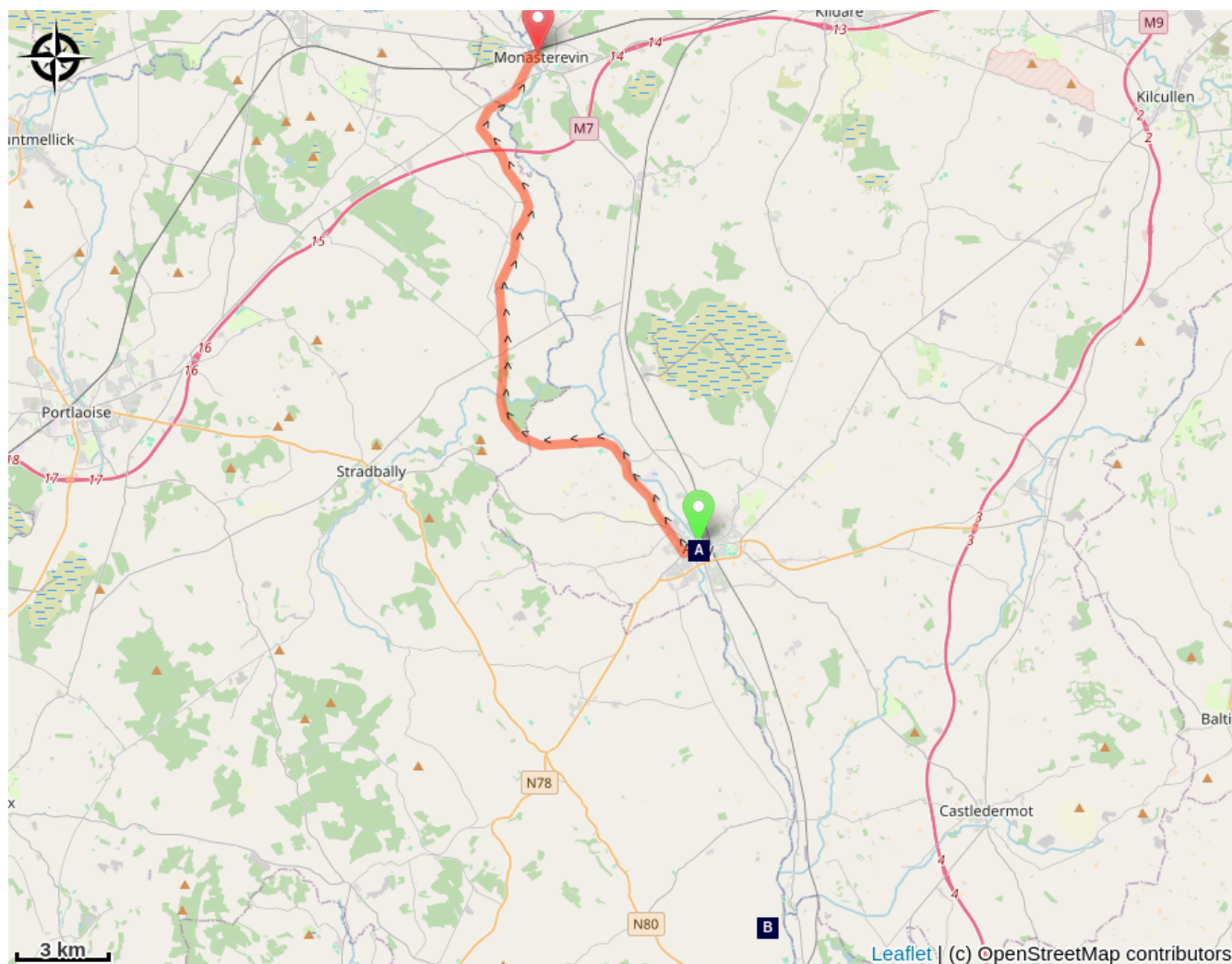
Communes : 1. Kildare
2. Laoighis

Profil altimétrique



Altitude min 55 m Altitude max 67 m

Sur votre chemin...



 White Castle (A)

 Sleaty église et des croix (B)

Toutes les infos pratiques

Sur votre chemin...



White Castle (A)

Au cœur d'Athy, se dresse l'imposante structure du Whites Castle. Cette tour du XVI^e siècle a été construite sur le site d'un ancien château du XV^e siècle. Il symbolise la richesse de l'histoire et du patrimoine d'Athy.

[En savoir plus.](#)



Sleaty église et des croix (B)

Associé à St. Fiacc, l'église est de date médiévale, bien que certaines des plus grosses pierres utilisées dans sa construction puissent provenir des fondations antérieures. Les gros rochers étaient courants dans la construction des premiers chrétiens. Le monastère d'origine était de l'autre côté de la rivière mais quand 60 moines sont morts sur le site, ils ont été déplacés à leur emplacement actuel. Aodh a vécu ici au 7^{ème} siècle qui fut l'un des premiers biographes de Saint Patrick.

Crédit photo : david.ward-perkins