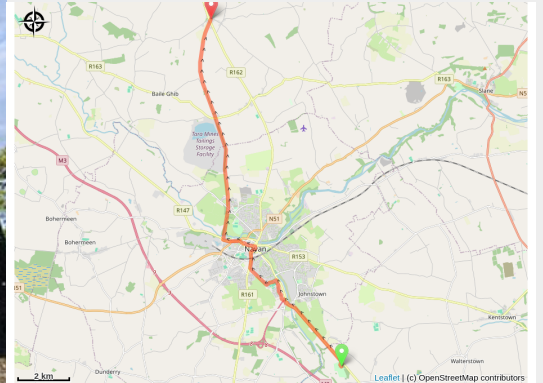


Dalgan à Wilkinstown

Ireland - Meath



Infos pratiques

Pratique : Pédestre

Durée : 6 h

Longueur : 17.7 km

Dénivelé positif : 122 m

Difficulté : Facile

Type : Itinérance

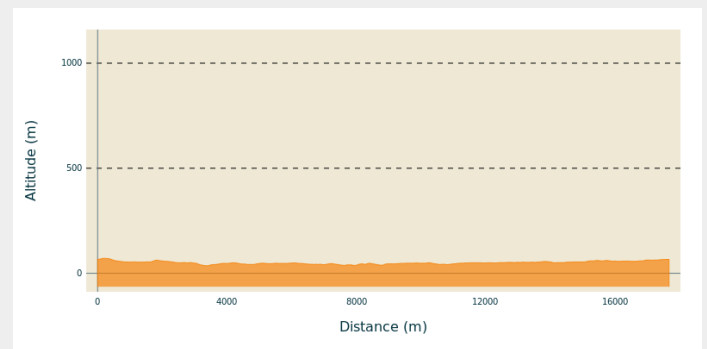
Itinéraire

Départ : Dalgan Park

Arrivée : Boyne Valley Greenway

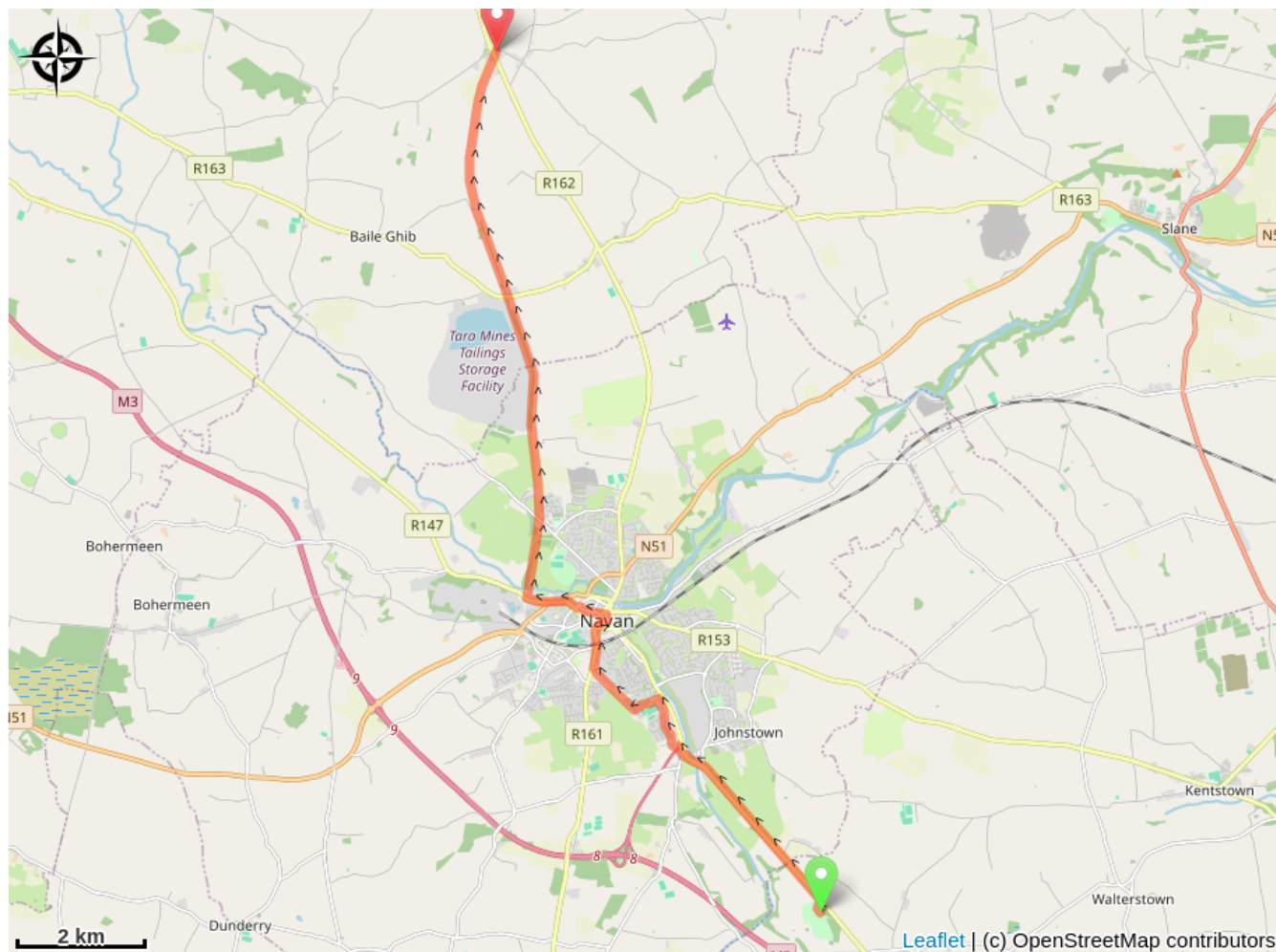
Communes : 1. Meath

Profil altimétrique



Altitude min 36 m Altitude max 71 m

Sur votre chemin...



Toutes les infos pratiques