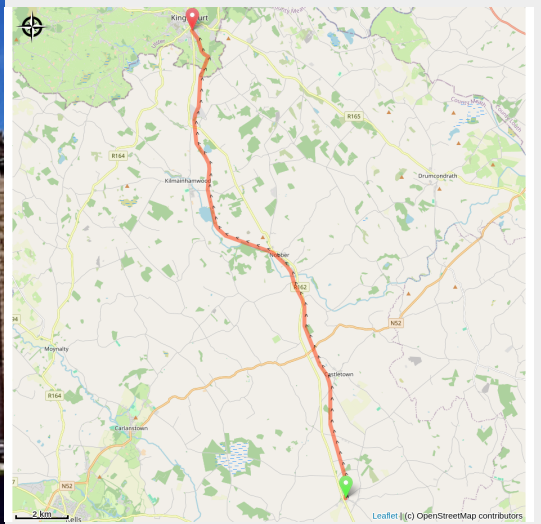


# Wilkestown à Kingscourt

Ireland - Meath



## Infos pratiques

Pratique : Pédestre

Durée : 7 h

Longueur : 21.5 km

Dénivelé positif : 196 m

Difficulté : Facile

Type : Itinérance

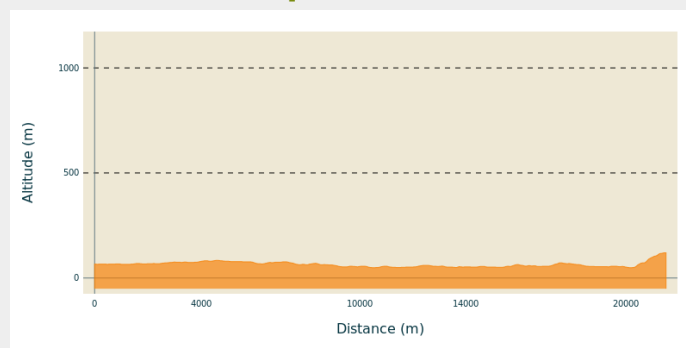
# Itinéraire

**Départ** : Boyne Valley Greenway

**Arrivée** : Église saint Ernan

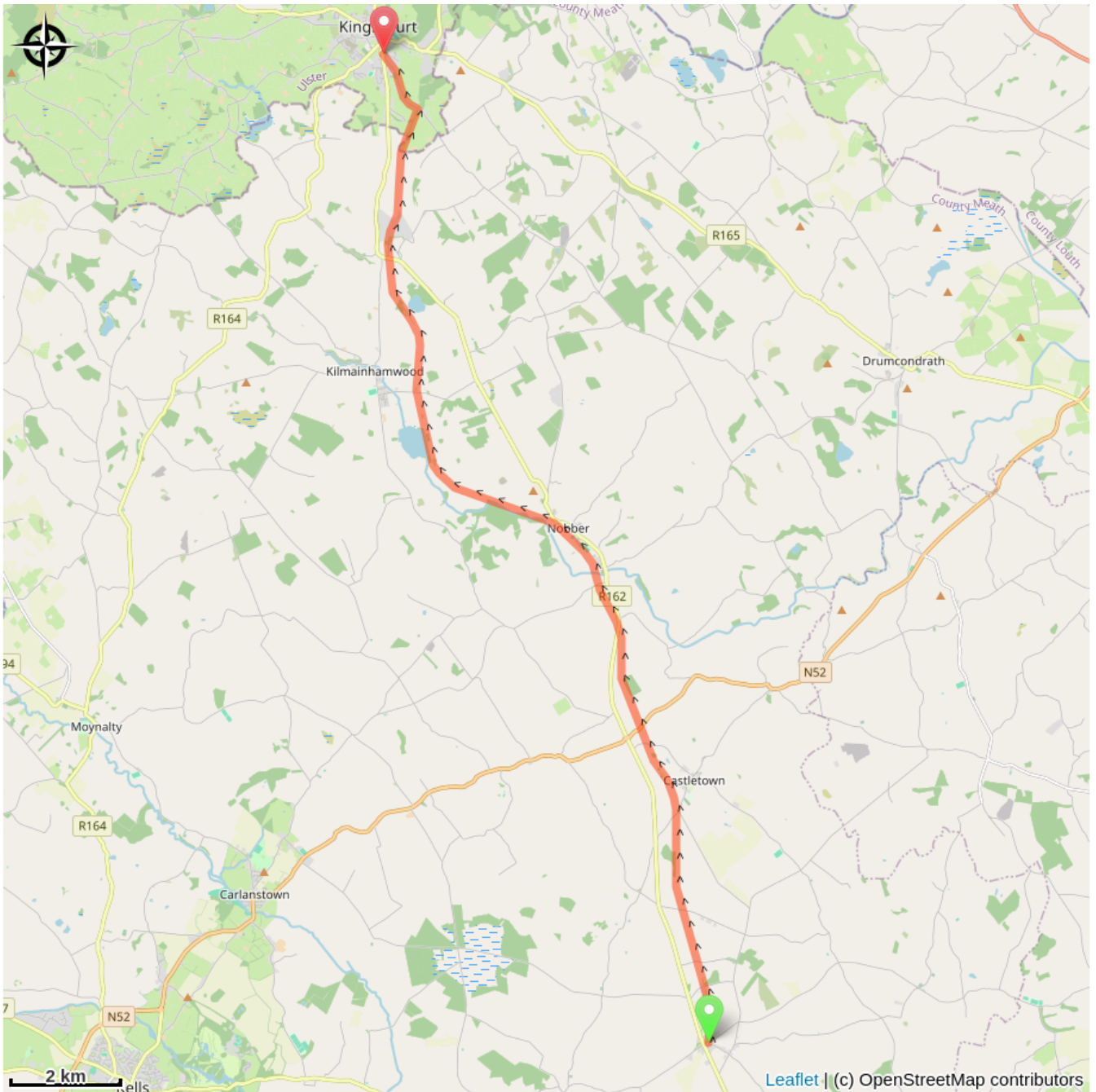
**Communes** : 1. Meath  
2. Cavan

## Profil altimétrique



Altitude min 49 m Altitude max 120 m

# Sur votre chemin...



# Toutes les infos pratiques