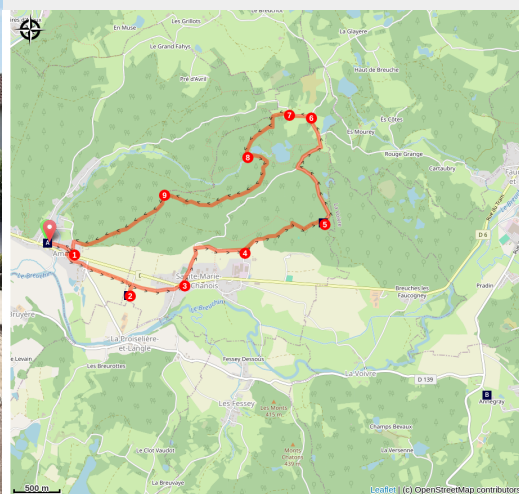


25. Région Luxeuil boucle Amage

France - Bourgogne-Franche-Comté



Longue de 11 km, cette boucle passe par la chapelle Saint-Roch puis par Sainte-Marie-en Chanois avant de rallier la grotte et la chapelle Saint-Colomban. Le retour longe l'Étang de Dame et ensuite l'Étang d'Épée. Hormis les 2 premiers kilomètres en plaine, ce parcours passe en forêt.

Le parcours se déroule principalement en forêt à l'aller comme au retour. Le premier tiers emprunte l'itinéraire balisé d'une étape de la Via Columbani entre Luxeuil et Annecray, lieu d'arrivée d'Irlande de saint Colomban en 590. Identiques à la photo de présentation, ces balises proposent un QR code qui permet d'afficher sur les téléphones ou tablettes le topo guide de cette étape et de suivre l'itinéraire sur carte par géolocalisation.

Infos pratiques

Pratique : Pédestre

Durée : 3 h

Longueur : 10.2 km

Dénivelé positif : 313 m

Difficulté : Facile

Type : Boucle

Thèmes : St Colomban

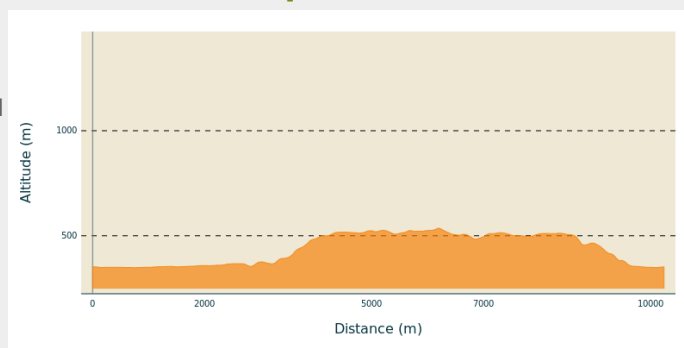
Itinéraire

Départ : 70280 Amage, ancienne gare du Tacot, place de la gare

Arrivée : 70280 Amage, ancienne gare du Tacot, place de la gare

Communes : 1. Bourgogne-Franche-Comté

Profil altimétrique

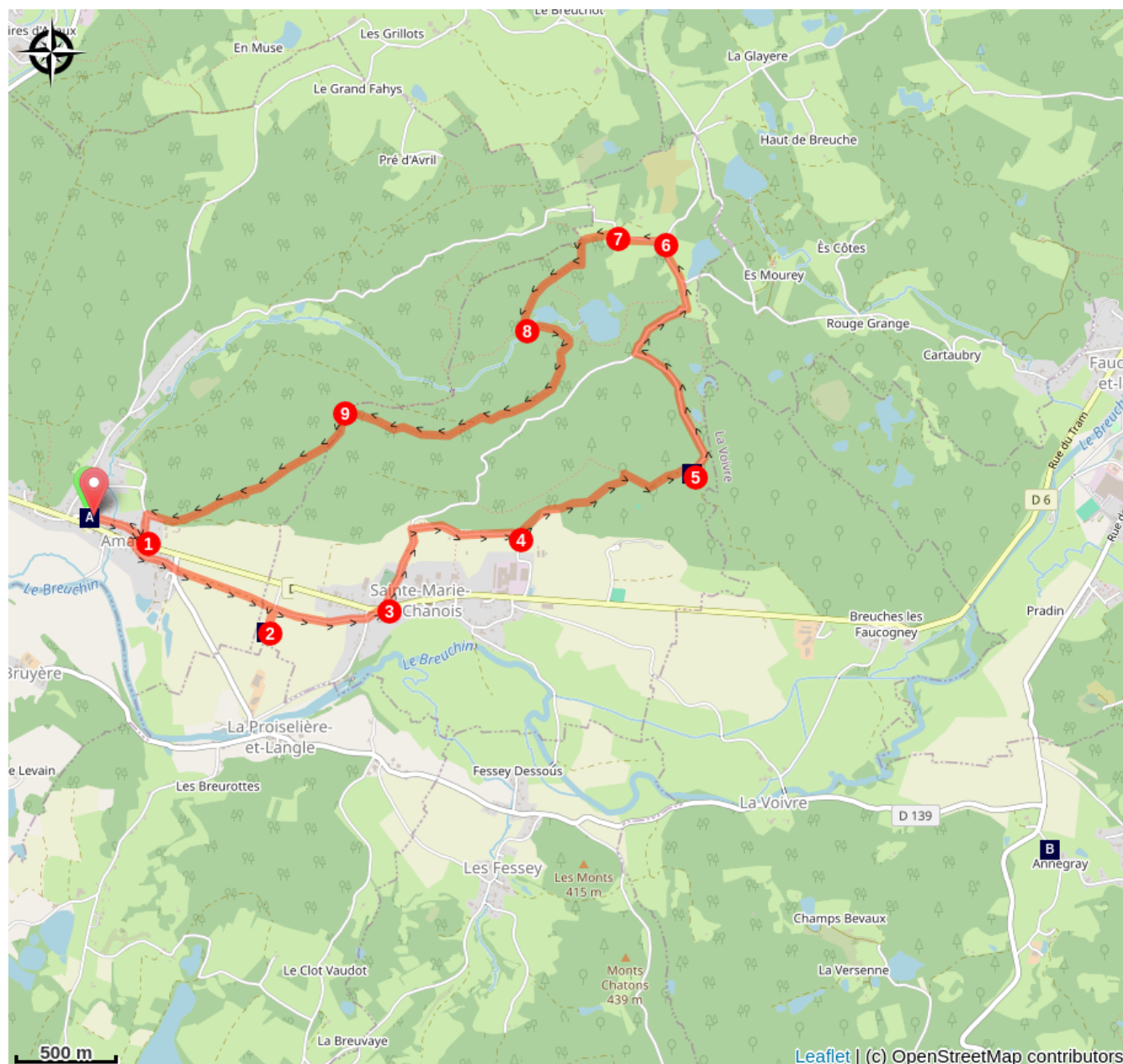


Altitude min 348 m Altitude max 536 m

Le départ de l'itinéraire est devant l'ancienne gare du tacot :

1. Prendre la rue du tacot direction Sud-est et tourner dans la première rue à droite pour rejoindre la D 6. Tourner à droite puis emprunter le chemin de la Sablière à gauche. Arriver à la D139 et suivre tout droit le balisage Via-Columbani (ancien chemin des moines).
2. S'arrêter à la chapelle Saint-Roch avant d'arriver à Sainte-Marie-en-Chanois.
3. Traverser la D 6 et poursuivre tout droit rue Saint Colomban. Faire 500 m et prendre à droite la rue La Collonge, (on quitte le balisage).
4. Passer le N°26 et prendre à gauche le sentier ascendant en forêt. Retrouver le balisage et poursuivre jusqu'à la grotte et la chapelle Saint-Colomban.
5. Après la chapelle, (on quitte le balisage jusqu'à la fin de la randonnée), prendre une route goudronnée et la suivre sur 800 m. On passe devant le « Pas de Deux » puis prendre à droite pour arriver au hameau « Belle Fleur ».
6. Prendre à gauche le chemin bordé d'arbres sur 500 m et bifurquer de nouveau à gauche dans un étroit sentier bordé de genêts.
7. À la première intersection (500 m), bifurquer à gauche et suivre le chemin franc descendant.
8. Après 600 m, tourner à gauche pour retrouver une route forestière et la suivre en montant jusqu'à la cabane des chasseurs et prendre ensuite le sentier sur la droite.
9. Faire 500 m et bifurquer complètement à gauche et, poursuivre sur 1.3 km, jusqu'à la route goudronnée « Chemin des Champs de la Pierre » Tourner à gauche et rejoindre la rue du Tacot. La gare se trouve sur votre droite.

Sur votre chemin...



 Ancienne gare du Tacot (A)

 Chapelle Saint-Roch (C)

 Le prieuré Saint-Jean Baptiste à Annegray (B)

 La grotte de saint Colomban à Sainte-Marie en Chanois (D)

Toutes les infos pratiques

Comment venir ?

Accès routier

Le point de départ est l'ancienne gare du Tacot, place de la gare, accessible par la D 6.

Parking conseillé

Amage 70280, ancienne gare du Tacot.

Sur votre chemin...



Ancienne gare du Tacot (A)

Les chemins de fer vicinaux de la Haute-Saône sont un ancien réseau de chemin de fer secondaire départemental à voie métrique, exploité par la Compagnie générale des Chemins de fer vicinaux (CFV), qui succéda en 1888 à la Compagnie du Chemin de fer de Gray à Gy, concessionnaire de la ligne homonyme depuis 1871, mais alors en faillite. Le train circulant sur ce réseau est localement et familièrement surnommé « le tacot ».



☀ Le prieuré Saint-Jean Baptiste à Annegray (B)

Vers 590 Colomban et ses compagnons s'installent à Annegray.

Annegray est aujourd'hui une section de la commune de La Voivre dans le canton de Faucogney.

Aucun vestige ne permet de savoir avec précision ce que pouvait être Annegray dans l'Antiquité et, sans Jonas, moine qui fit profession au monastère de Bobbio en 617, et auteur de la « Vie de Colomban », nous ne saurions même pas qu'il y avait, à cet endroit, un camp fortifié gallo-romain ou castrum

Colomban et ses 12 compagnons, obtiennent du roi de Burgondie l'autorisation de s'installer sur la terre d'Annegray. Ils sont impressionnés par le paysage qu'ils découvrent et qui n'est pas sans leur rappeler certaines vallées de leur Irlande natale, comme celle de Glendalough dans le Leinster.

La règle qui y est en vigueur est certainement celle que les moines pratiquaient à Bangor avant leur départ. Devant l'afflux des nouvelles recrues, saint Colomban installe une deuxième communauté dans les ruines d'une agglomération gallo-romaine où émergent des sources d'eaux chaudes, LUXOVIVM appelé aujourd'hui Luxeuil.

Le site d'Annegray ne fut pas abandonné par les moines et, au cours des siècles qui suivirent, il devint un prieuré, jusqu'en 1790, date qui marqua sa fermeture.

Dès 1790 Le prieuré fut pillé et les pierres servirent aux constructions environnantes, quelques années plus tard le site devient le cimetière de la commune. Il tomba dans l'oubli jusqu'en 1929.

En 1929 le père Henri Thiébaud, curé de Luxeuil, achète une parcelle de terrain sur l'ancien cimetière des moines pour planter une croix. Une nouvelle aventure commence pour les colombaniens du 20^e siècle qui découvrent les fondations de l'ancienne église en 1960. Le site est mis en valeur par le docteur Gilles Cugnier pour garder la mémoire du premier centre du monachisme colombanien.

Aujourd'hui l'association des Amis de saint Colomban est propriétaire du site quelle doit valoriser et entretenir.

[Plus d'informations](#) : site des Amis de saint Colomban

En 2011 Sébastien Bully, archéologue CNRS, engage des sondages archéologiques sur le site d'Annegray et de l'église Saint-Martin situé sur la montagne surplombant le site d'Annegray.

[Plus d'informations](#) : BUCEMA Bulletin du centre d'études médiévales d'Auxerre

5 déc. 2025 • 25. Région Luxeuil boucle Amage



Chapelle Saint-Roch (C)

La chapelle Saint Roch est édifée en 1636 à l'endroit même où furent inhumés les victimes de la peste. Un tumulus marque le lieu de leur sépulture. C'était une simple chapelle en bois qui fut peu à peu délaissée. Lorsque le choléra se mit à sévir en 1853, les habitants et ceux des villages voisins firent alors le vœu de la relever. Le fléau épargna la vallée et on éleva alors la chapelle actuelle.



La grotte de saint Colomban à Sainte-Marie en Chanois (D)

Dans la tradition du monachisme celtique, avant les grandes fêtes du christianisme, les moines se retiraient de la communauté pour prier, jeuner et méditer.

Saint Colomban avait l'habitude de se retirer dans une grotte, située à une heure de marche d'Annegray. Depuis cet endroit, il pouvait voir ses frères à Annegray. La Vita Columbani raconte qu'un jour un ours occupait sa grotte, il lui ordonna de quitter ce lieu, ce que fit l'animal sans protester, cet épisode sera repris dans beaucoup de Vita de moines disciples de Colomban.

Profiter du silence et de la beauté du paysage pour faire une pause.

Ce site a été sauvé de l'oubli et embelli par le docteur Gilles Cugnier, président de l'association des Amis de saint Colomban.

[Plus d'informations](#) : site des Amis de saint Colomban

Crédit photo : Amis de saint Colomban