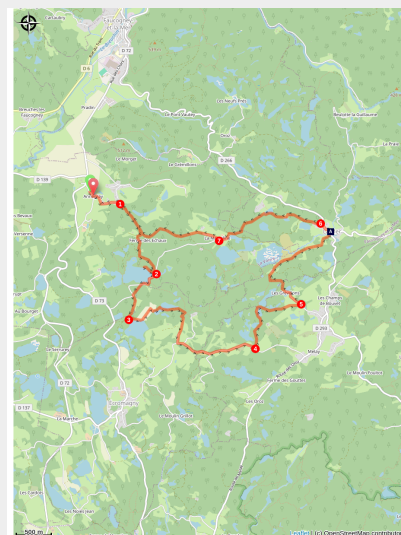


## 26. Région Luxeuil boucle Annegray, La Mer

France - Bourgogne-Franche-Comté



*Longue de 13.5 Km, cette boucle démarre d'Annegray (où saint Colomban venu d'Irlande fin du VI<sup>e</sup> siècle installa son premier monastère) pour rejoindre La Mer (Faucogney) et retour sur Annegray.*

Cette boucle passe dans la région des 1000 étangs, avec le constat que ce terme n'est pas usurpé. Forêts, prairies, rivières et étangs tous les ingrédients réunis pour une balade en zone Natural 2000 avec sa faune et sa flore.

Le parcours se déroule principalement en forêt en passant près de l'Étang Plate Pierre (traces d'extraction de meules). Les premiers kilomètres (4.8 km) empruntent la Via Columbani (chemin de jonction pour rejoindre Bâle).

### Infos pratiques

---

Pratique : Pédestre

---

---

Durée : 6 h

---

---

Longueur : 13.5 km

---

---

Dénivelé positif : 310 m

---

---

Difficulté : Moyen

---

---

Type : Boucle

---

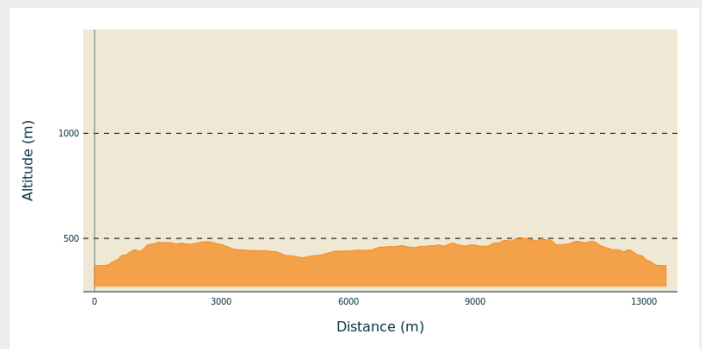
# Itinéraire

**Départ** : 70310 Annegray (Prieuré Saint-Jean Baptiste)

**Arrivée** : 70310 Annegray (Prieuré Saint-Jean Baptiste)

**Communes** : 1. Bourgogne-Franche-Comté

## Profil altimétrique

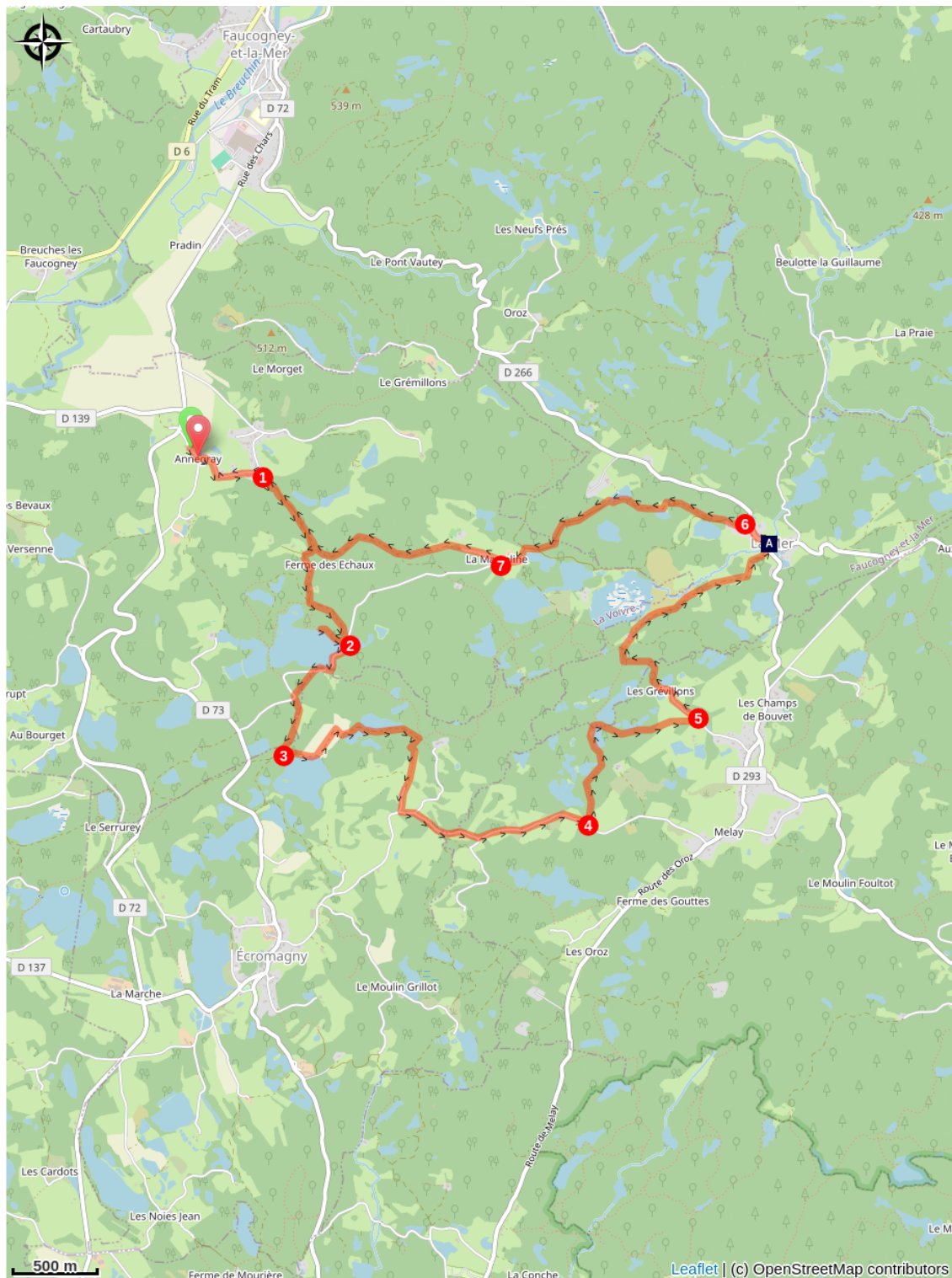


Altitude min 370 m Altitude max 503 m

Au départ devant la chapelle Saint-Colomban, prendre la direction Sud-est vers la place de la mairie, tourner à gauche et poursuivre jusqu'au calvaire :

1. Tourner à droite et monter jusqu'au croisement à la lisière d'une clairière. Tourner à gauche et poursuivre 200m vers le Sud. Au croisement de plusieurs chemins, prendre à gauche 300m vers l'Est jusqu'à une route goudronnée.
2. À ce niveau, possibilité de découvrir des traces d'extraction de meules sur les rives de l'Étang Plate Pierre par un aller-retour (300m au total). Continuer sur la route vers le Sud. Après un virage vers l'Ouest et le passage devant une ferme, prendre à gauche le sentier dans la forêt qui rejoint la route (200m) avant de poursuivre vers le Sud.
3. Après 300m, tourner à gauche vers l'Est pour longer un premier étang puis vers le Nord avant de passer entre deux étangs. Au carrefour suivant, prendre le chemin à droite vers le Sud qui rejoint une route goudronnée. Passer devant les ruines d'un moulin et continuer jusqu'au calvaire. Tourner à gauche et suivre la route goudronnée orientée vers l'Est sur 1.2km.
4. Prendre un chemin à gauche et passer devant l'Étang la Noz Charmoille. Au carrefour suivant (600m), après une ferme et un étang sur la droite, tourner à droite pour rejoindre une petite route goudronnée.
5. Tourner à gauche, traverser le hameau Les Grévillons et poursuivre le chemin sur 500m. Aux deux carrefours successifs, prendre à droite et longer l'Étang des Grands Prés pour arriver à La Mer. Prendre la D266 direction Nord-ouest.
6. À la croix, à la sortie du village, tourner à gauche et suivre la route puis chemin direction Ouest jusqu'au hameau de La Marceline.
7. Au calvaire, après le hameau, suivre la route sur la droite puis le chemin pour rejoindre la trace de départ et rejoindre ainsi la place de la mairie d'Annegray.

# Sur votre chemin...



 Hameau de la Mer, commune de Fauconney (A)

# Toutes les infos pratiques

## Comment venir ?

### Accès routier

Le point de départ est le prieuré Saint-Jean Baptiste.

Le parking voisin sur la place de la Mairie est accessible par la rue principale.

# Sur votre chemin...

---



## Hameau de la Mer, commune de Faucogney (A)

Faucogney-et-la-Mer.

La Mer, hameau excentré, une vingtaine de maisons, se situe à 4 km au Sud-est du Centre de Faucogney. A cet endroit, de nombreux départs de randonnées.