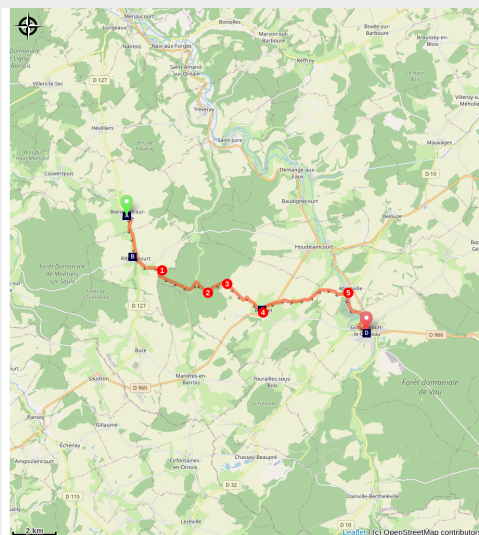


Biencourt-sur-Orge à Gondrecourt-le-Château

France - Grand Est



Église fortifiée, Saint-Martin à Ribeaucourt (Amis saint Colombar)



Au cours de cette étape vous avez rendez-vous avec un moine irlandais contemporain de saint Colomban et à Gondrecourt-le-Château vous remonterez le temps jusqu'au 7e siècle, époque du rayonnement du monastère de Luxeuil en Gaule.

Ribeaucourt avec son église fortifiée est le premier village traversé lors de cette étape. Le paysage est encombré d'éoliennes avant d'arriver à Bonnet, Saint Florentin va vous raconter son histoire. Gondrecourt-le-Château, ville au riche passé dont les origines pourrait remonter à l'époque mérovingienne.

Le duc Gondoin, comte d'Ornois, serait à l'origine de cette ville (*Gondri-curtis*), dont le site était occupé dès le néolithique. Gondoin était le père de sainte Salaberge, famille très proche de saint Walbert, troisième abbé de Luxeuil.

La ville haute vous attend avec sa tour médiévale qui abrite un musée du cheval.

Infos pratiques

Pratique : Pédestre

Durée : 4 h 30

Longueur : 18.2 km

Dénivelé positif : 267 m

Difficulté : Facile

Type : Etape

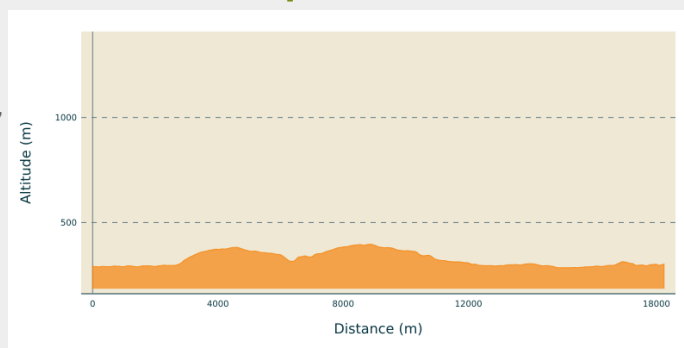
Itinéraire

Départ : Église Saint-Pierre et Saint-Paul,
1 rue du Four, 55 290 Biencourt-sur-Orge

Arrivée : Église de la Nativité de la Vierge,
Place de l'Église, 55130 Gondrecourt-le-
Château

Communes : 1. Grand Est

Profil altimétrique

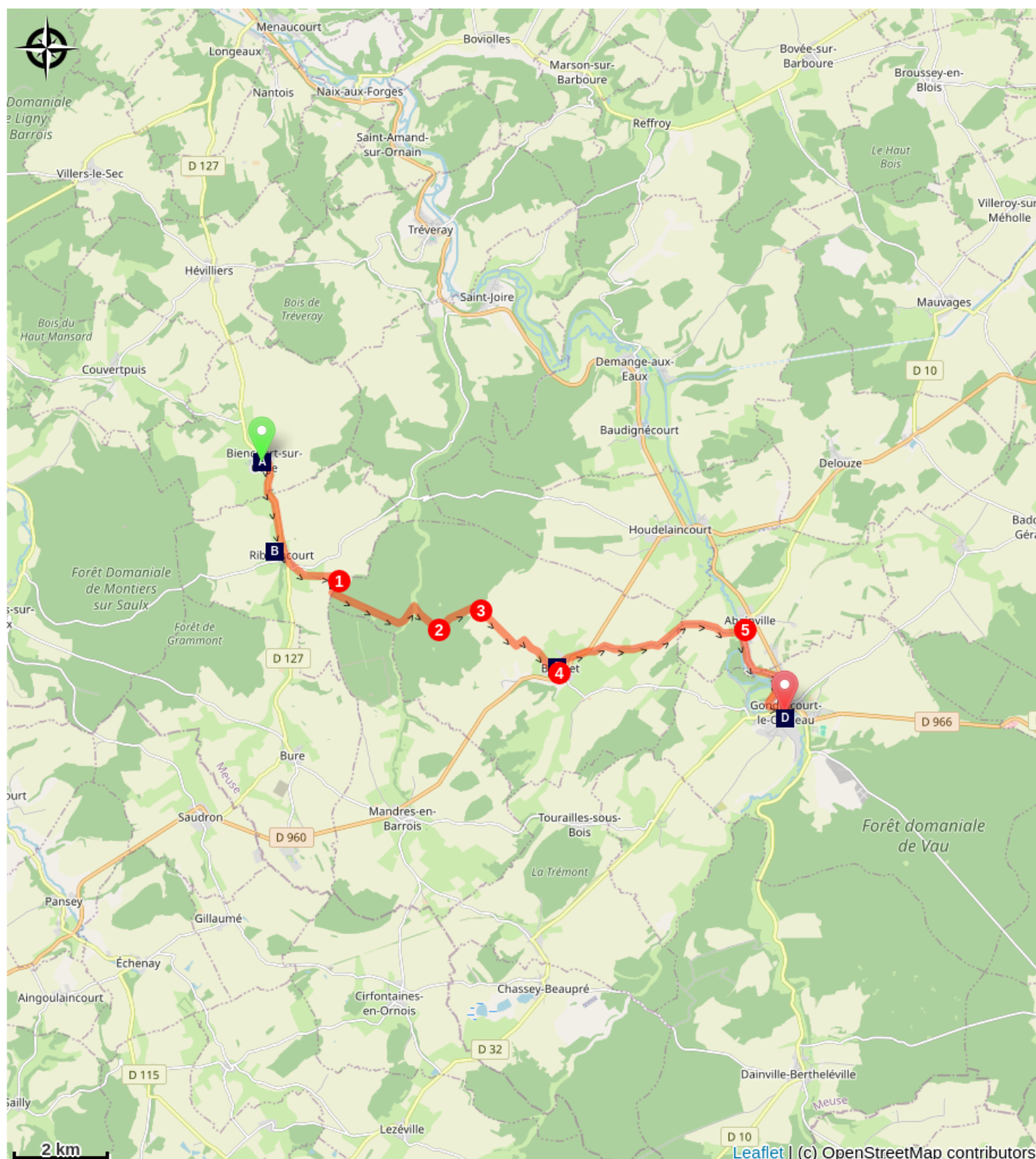


Altitude min 285 m Altitude max 397 m

Traverser l'Orge, prendre à droite la rue de Ribeaucourt, D127, jusqu'à Ribeaucourt. A la sortie de Ribeaucourt prendre à droite la D191 direction Houdelaincourt, puis légèrement à droite, prendre le chemin de Bonnet.

1. Prendre le deuxième chemin à votre droite et le premier à gauche, rester sur le chemin qui tourne à gauche dans la vallée de l'Ormançon puis à droite pour traverser la rivière
2. Obliquer à gauche à la patte d'oie
3. Au deuxième carrefour de 4 chemins prendre à droite, La Bassinière, prendre le premier chemin à gauche et tourner à droite au carrefour
4. Carrefour dans bonnet prendre à gauche, Grande Rue, emprunter la D960 sur 250 m, prendre le chemin goudronné à droite, La croix le Doyen. Rester sur le chemin goudronné pendant 3,8km
5. Traverser l'Ornain et prendre à droite direction Le Granit. Au Granit obliquer deux fois à gauche pour monter rejoindre la D966 et tourner à droite vers Gondrecourt-le-Château, rue du Général Leclerc, prendre à droite pour traverser l'Ornain et tout droit, prendre la troisième rue à gauche pour monter à l'église.

Sur votre chemin...



📍 Biencourt-sur-Orge (A)

⚙️ Église Saint-Florentin à Bonnet (C)

🏰 Église fortifié Saint-Martin de Ribeaucourt (B)

📍 Église de la Nativité de la Vierge à Gondrecourt-le-Château (D)

Toutes les infos pratiques

Comment venir ?

Transports

[Réseau des transports de la Meuse](#)

Sur votre chemin...



Biencourt-sur Orge (A)

Le village de Biencourt-sur-Orge est connu par sa fromagerie qui fabrique des fromages depuis 132 ans, dont le Brie dit de Meaux.

L'Orge, affluent de La Saulx, est franchie avec un pont en pierre du 17e siècle. Calvaire du 17e siècle à visiter avec l'église du 19e siècle.

Crédit photo : Amis saint Colomban



Église fortifié Saint-Martin de Ribeaucourt (B)

Ribeaucourt, construite au 16e siècle sur les hauteurs du village est situé dans une enclave entre Lorraine et Bassigny Champenois, était riche en minerai de fer et une forge aurait existée. Cette position stratégique entraîna plusieurs destructions de l'église Saint-Martin et motive la reconstruction de l'église avec son clocher en forme de donjon fortifié. La charpente du 19e siècle est du plus bel effet.

Pour la visiter lorsque vous arrivez au village, emprunter la première rue à droite qui traverse l'Orge puis monter la rue du Ham pour découvrir cette belle église.

Crédit photo : Amis saint Colomban



☀ Église Saint-Florentin à Bonnet (C)

Saint-Florentin, fils d'un roi d'Écosse ou d'Irlande venu incognito au 7e siècle garder des porcs à Bonnet, a été à l'origine de nombreux miracles (guérisons des malades mentaux). Sa notoriété a attiré des pèlerins de toute l'Europe, ce qui explique la taille de l'église avec des bancs datés de 1723. Lieu de pèlerinage, le gisant de Saint-Florentin est installé dans l'église construite du 13e au 15e siècle. A la sortie du village, (face à l'église dans la Grande Rue, prendre à gauche) vous découvrirez la fontaine miraculeuse où Saint-Florentin gagna son combat contre le diable. Avant de reprendre votre chemin, par la Grande Rue, prendre à droite la rue de la Villotte sur 240 m en traversant la D960 pour admirer l'égayoir, nom donné à une mare pavée servant au nettoyage des chevaux et bêtes de somme.

L'église est actuellement fermée pour travaux de restauration dont les peintures murales (16e siècle) retraçant la vie du saint patron.

[Plus d'informations](#) Wikipédia

[Visite virtuelle](#) de l'église Saint-Florentin

Crédit photo : Amis saint Colombar



☀ Église de la Nativité de la Vierge à Gondrecourt-le-Château (D)

Au 12e siècle, une église prieurale était construite ensuite diverses restaurations au cours de siècles vont agrandir l'édifice. La dernière restauration de l'extérieure est récente. Entrer pour admirer la mise au tombeau du 16e siècle et le baldaquin du chœur.

Crédit photo : Amis saint Colombar