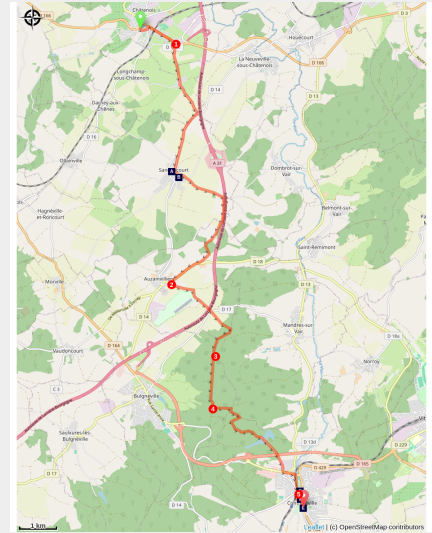


Châtenois à Contrexéville

France - Grand Est



Chapelle orthodoxe dans le parc thermal de Contrexéville (Amis saint Colomban)



Une promenade qui alterne entre prairies, forêts et patrimoines pour se terminer dans la ville thermale de Contrexéville avec son patrimoine.

En partant de Châtenois, une première halte s'impose à Sandaucourt, pour admirer son église et son château. Ensuite vous marchez dans la campagne fertile et les forêts vosgiennes. En arrivant dans la ville thermale de Contrexéville vous empruntez le Chemin des Dames pour traverser le parc thermal. Vous allez à la rencontre de l'histoire de cette ville dont les vertus des sources thermales furent découvert au 18e siècle les cours royales firent la réputation de ses eaux bienfaitrices pour l'appareil digestif. Dans le parc thermal, sur la Via Colombani, laissez-vous raconter l'histoire de la chapelle orthodoxe.

Infos pratiques

Pratique : Pédestre

Durée : 5 h 30

Longueur : 19.9 km

Dénivelé positif : 284 m

Difficulté : Moyen

Type : Etape

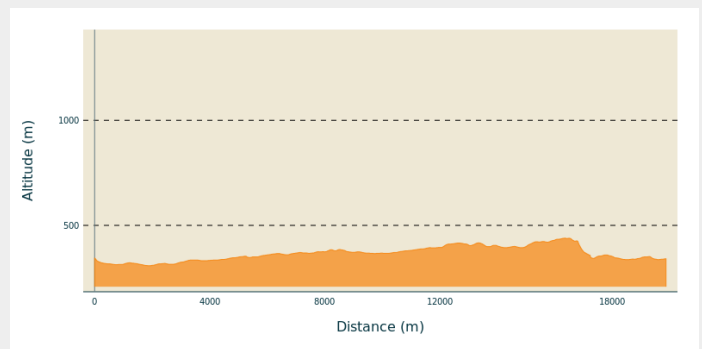
Itinéraire

Départ : Église de Châtenois, 8 rue du paradis, 88170 Châtenois

Arrivée : Église Saint-Epvre, 180 rue Gaston Thomson, 88140 Contrexéville

Communes : 1. Grand Est

Profil altimétrique



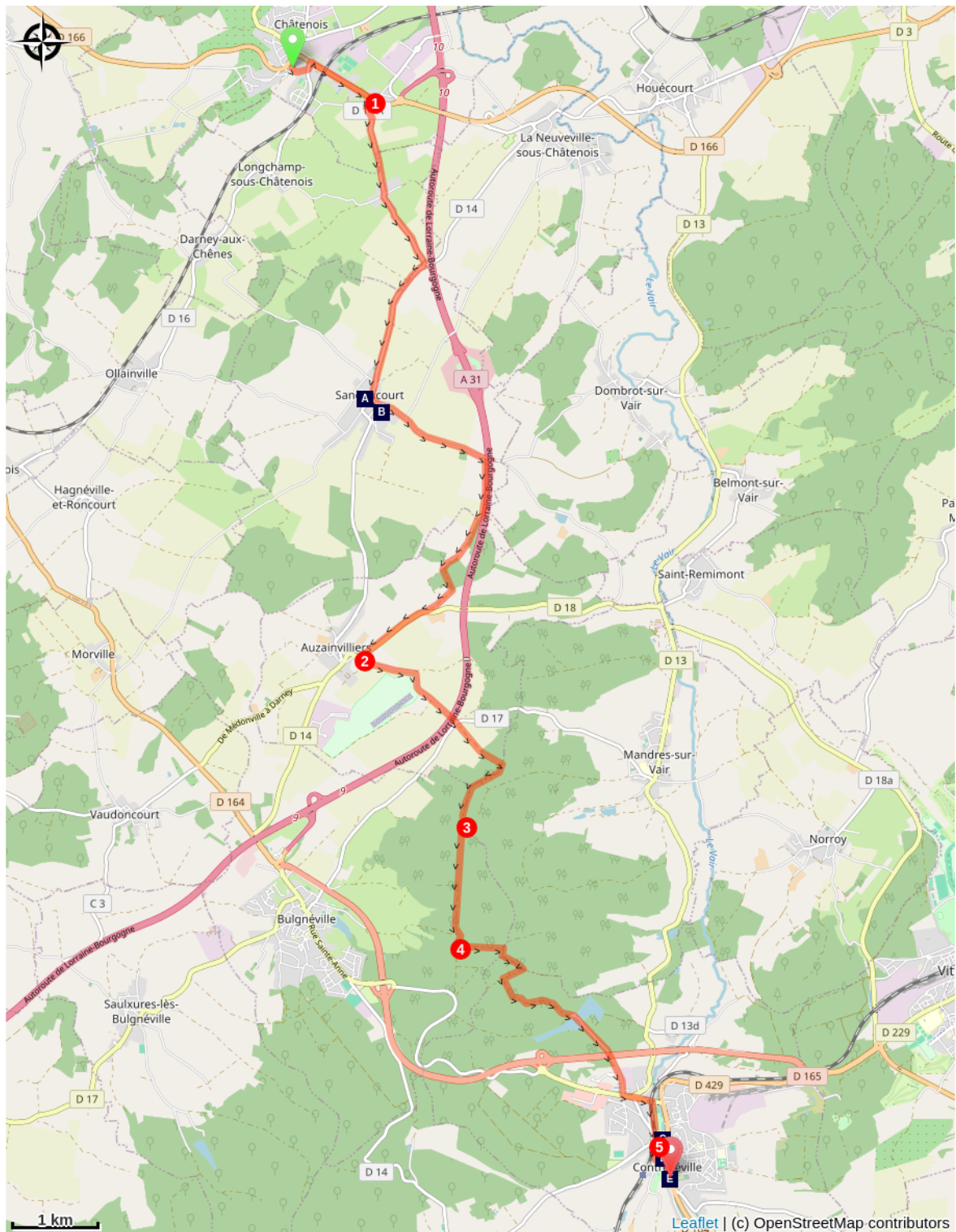
Altitude min 308 m Altitude max 439 m

Avant de sortir de Châtenois faite vos courses tous les commerces sont présents dans la rue principale. Vous ne rencontrerez pas de ravitaillement au cours de cette étape de 21 kilomètres.

Face à l'église de Châtenois prendre le chemin derrière l'église à droite qui descend dans la ville puis à gauche dans la rue du Prieuré et à droite dans la rue de Lorraine.


1. A la sortie de la ville prendre la route à droite D14a, direction Sandaucourt. Traverser Rémois en restant sur la D14a, pas passer sur l'autoroute tourner à droite. A Sandaucourt prendre à gauche rue de l'Atre puis Faubourg de Bousey, tout droit avant de traverser l'autoroute prendre le chemin à droite qui longe cette autoroute. Vous arrivez sur la D18 prendre légèrement à droite.
2. Avant d'arriver à Auzainvilliers prendre deux fois à gauche le chemin et poursuivre en traversant l'autoroute.
3. Tout droit vous entrez dans la forêt prendre le sixième chemin à droite (1 000 mètres) tourner à droite et aussitôt à gauche
4. Prendre le septième chemin à votre gauche (1500 mètres), deuxième chemin à droite rester sur le chemin principal prendre deuxième chemin à droite, rester sur le chemin principal pour arriver au lac de la Folie. Base de loisirs de Contrexéville. Traverser la digue et prendre la Route des Lacs, traverser la D165, prendre à gauche rue Ernest Daudet. Passer sous la voie ferrée prendre le chemin dans le parc thermal, rue des Dames.
5. Emprunter la rue de la victoire légèrement à gauche puis rue du général Hirschauer pour passer devant le casino et l'Office de Tourisme. Au rond-point prendre à gauche rue de la Grande Duchesse Wladimir, à droite rue Gaston Thomson vous arrivez à l'église de Contrexéville.

Sur votre chemin...



 L'église médiévale Saint-Ludomier, 88170 Sandaucourt (A)

 Chapelle Russe Orthodoxe de Contrexéville (C)

 L'église Saint-Epvre de Contrexéville (E)

 Château de Sandaucourt (B)

 Les Thermes de Contrexéville (D)

Toutes les infos pratiques

Sur votre chemin...



L'église médiévale Saint-Ludomier, 88170 Sandaucourt (A)

La silhouette de l'édifice domine le village. L'édifice a été bâti au 15e siècle dont les éléments subsistent en grande partie. On remarque également une bretèche faisant penser que l'église était fortifiée lors de sa construction à la fin du Moyen-Âge. Remaniée plusieurs fois ensuite elle a son aspect actuel depuis 18e siècle qui a revu notamment les percements des baies, le portail-fronton de l'entrée principale et bien sûr le clocher. Une église riche par son histoire et ses architectures témoignant de cinq siècles d'évolution dans un cadre enchanteur.

Crédit photo : Amis saint Colombar



Château de Sandaucourt (B)

Devant ce château du 16e siècle, l'harmonie et la symétrie priment au premier regard.

Construit par la famille de Beauvau au 16e siècle, le château est de plan carré entouré de quatre tours rondes à toiture à poivrière. Un perron, une porte élégante surmontée d'un balcon et de larges fenêtres ont été ajoutés au 18e siècle. Le rez-de-chaussée du château se visite en saison. Horaires d'ouverture Du 1er juillet au 15 août : tous les jours de 14h30 à 17h30 Entrée payante. Visite guidée d'environ 1heure. Sur réservation pour les groupes de plus de 20 pers. Téléphone 0033 (0) 660 346 350.

[Plus d'informations](#) Wikipédia

Crédit photo : Amis de saint Colombar



À Chapelle Russe Orthodoxe de Contrexéville (C)

A partir de 1902, la tante du tsar Nicolas II, la grande-duchesse Maria Pavlovna de Russie (Marie de Mecklembourg-Schwerin 1854 - 1920) venait régulièrement faire une cure dans les Vosges. Chaque année, elle passait plusieurs semaines et logeait soit à l'Hôtel de La Souveraine, soit à l'Hôtel Cosmopolitain.

En 1909, l'année de la mort de son mari le grand-duc Wladimir, frère du tsar Alexandre III, elle fit ériger en sa mémoire une petite chapelle orthodoxe dans le parc thermal de la ville.

Ses visites furent interrompues à cause de la Première Guerre Mondiale pendant laquelle elle dirigea à Saint-Pétersbourg un hôpital militaire de la Croix Rouge. En 1917, la révolution russe la projeta sur les routes de l'exil.

Installée en France avec ses fils, elle arrive à Contrexéville au début du mois de juillet 1920. Malade, fatiguée, anéantie par les tragédies, à 66 ans, Maria Pavlovna sent peu à peu ses forces l'abandonner et elle meurt le 5 septembre 1920, dans sa chambre de l'Hôtel de La Souveraine.

Elle est ensuite inhumée dans cette petite chapelle si chère à son cœur.

En 1943, elle y sera rejointe par son fils le grand-duc Boris (1877-1943), qui lui repose au cimetière de Contrexéville.

[Plus d'informations](#) concernant la Grande Duchesse Maria Pavlovna de Russie : Wikipédia

Crédit photo : Amis saint Colomban



📍 Les Thermes de Contrexéville (D)

Si l'histoire de Contrexéville remonte à l'Antiquité, il faudra attendre le siècle des Lumières qui valorise les médecines douces pour mettre les sources de la ville en exergue.

Au 18e siècle une jeune fille de petite noblesse est guérie de calculs rénaux en buvant l'eau d'une source dans le village de Contrexéville. La cour du Duc de Lorraine commence à venir boire l'eau de Contrexéville. La station thermale est née, elle va se développer au cours des siècles suivant pour devenir une ville de cure réputée en Europe.

La bourgeoisie parisienne et lorraine vient prendre les eaux à Contrexéville et font la renommée de cette station thermale vosgienne. Au 19e siècle le développement des moyens de communication et les vertus de l'eau thermale que l'on boit tout au cours de la journée participeront à la notoriété du lieu.

[Plus d'informations](#) Wikipédia

Crédit photo : Amis saint Colomban



📍 L'église Saint-Epvre de Contrexéville (E)

L'église fut construite au 12e siècle, dont le clocher roman serait le dernier vestige. Elle remplace probablement un édifice plus ancien.

La nef sera restaurée au 16e siècle et agrandie en 1777.

Suite à des fondations instables, des travaux de consolidation de l'édifice ont été réalisés ainsi qu'une souscription de la fondation du Patrimoine qui s'est avérée insuffisante en 2017. Les fonds de cette collecte ont été réaffectés à l'entretien de l'établissement thermal.

Crédit photo : Amis saint Colomban