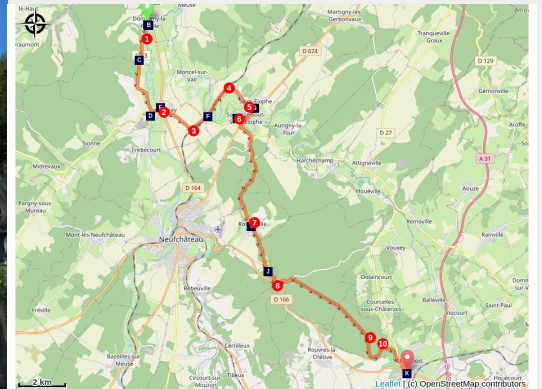


# Domrémy-la-Pucelle à Châtenois

France - Grand Est



Basilique du Bois Chenu à Domrémy-la-Pucelle (Amis saint Colomban)



## *Une marche dans les vallons vosgiens en suivant la vallée du Vair.*

Une promenade où il est conseillé de marcher avec le regard vers l'horizon pour découvrir le patrimoine local et ses châteaux, ses places fortes, ses sites insolites comme la source sulfureuse. En quittant la Meuse vous allez découvrir les vallons vosgiens. Profiter des paysages de la vallée du Vair que vous dominerez par moment.

### Infos pratiques

Pratique : Pédestre

Durée : 8 h

Longueur : 30.7 km

Dénivelé positif : 622 m

Difficulté : Difficile

Type : Etape

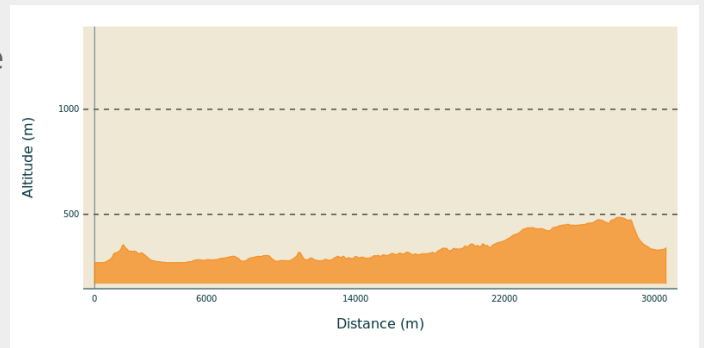
# Itinéraire

**Départ** : Église de Domrémy-la-Pucelle, 1 rue Principale, 88 630 Domrémy-la-Pucelle

**Arrivée** : Église de Châtenois, 8 rue du Paradis, 88170 Châtenois

**Communes** : 1. Grand Est

## Profil altimétrique



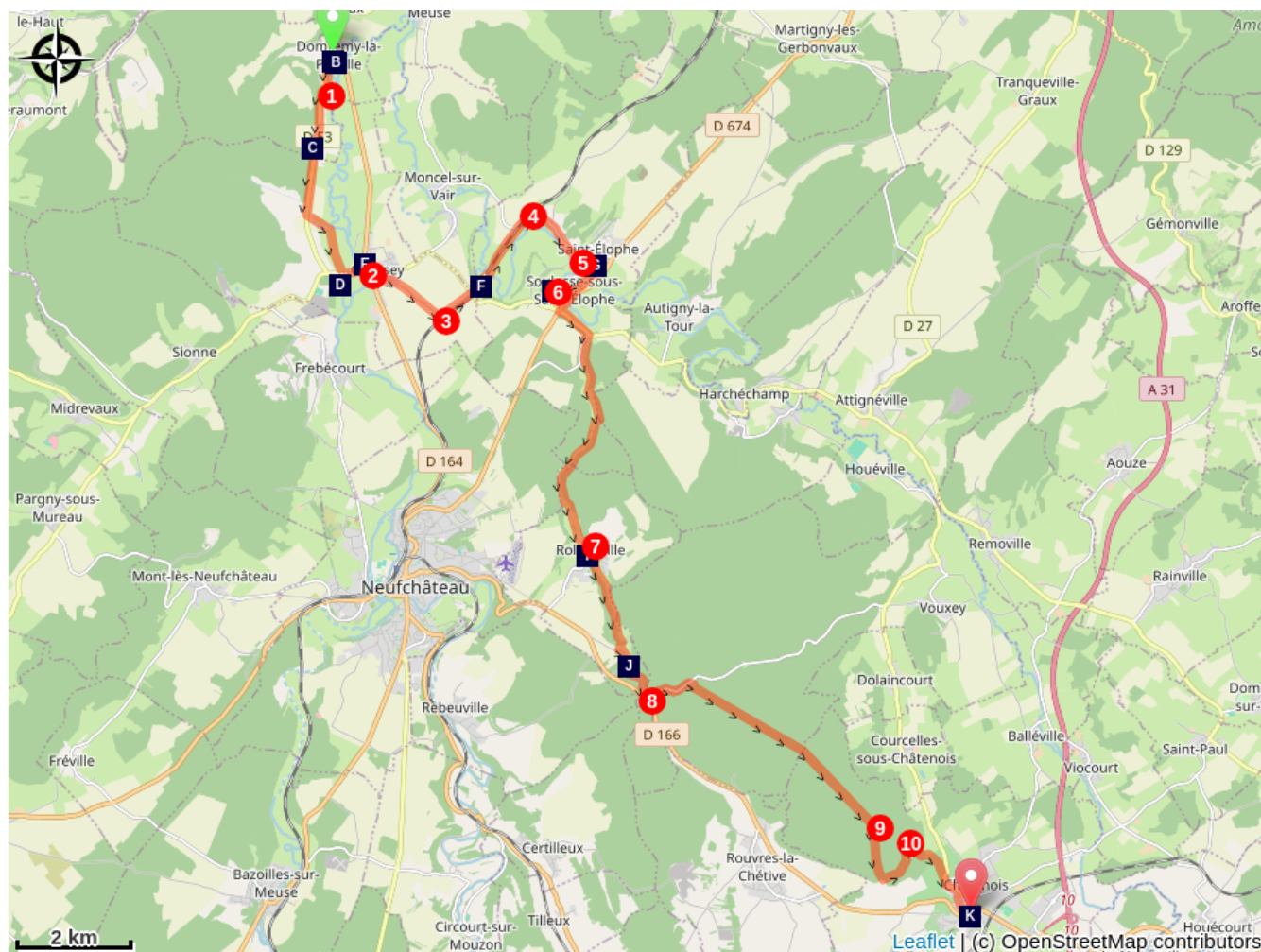
Altitude min 270 m Altitude max 487 m


Traverser le parking à gauche de l'église et prendre la rue de la Basilique

1. Prendre à gauche au carrefour « la côte de la basilique » D53, passer devant la basilique du Bois Chenu, prendre le chemin à gauche devant le hangar agricole poursuivre en longeant la Meuse jusqu'à la D3 prendre à gauche direction Coussey. Faire votre ravitaillement à Coussey, pas de boulangerie ou épicerie jusqu'à Châtenois
2. A Coussey prendre la rue du château au carrefour dans le village, prendre la rue d'Alger à gauche puis à droite la rue des Verriers
3. Arrivé à l'ancienne gare de Coussey prendre à gauche Longer la voie ferrée traverser avec prudence la D3 suivre le chemin longeant la voie ferrée passer sous le viaduc et continuer en longeant la voie ferrée
4. Au carrefour avec route C2 prendre à droite traverser Brancourt en suivant la D3b
5. Sortie de Brancourt prendre un chemin herbeux à gauche en montant pour arriver à l'église St-Élophe, contourner l'église par la gauche puis longer le cimetière. Prendre le chemin descendant jusqu'à la fontaine St-Élophe, prendre à gauche jusqu'à Soulosse prendre à droite suivre les indication chapelle St-Épéotte.
6. Retour sur vos pas en traversant Soulosse à la D674 prendre à droite traverser Le Vair prendre à gauche au carrefour avec D3 jusqu'à Fruze prendre à droite avant le ruisseau puis à 80 mètres emprunter la passerelle à gauche et continuer sur votre droite en suivant le cours d'eau jusqu'à Rollainville
7. A l'entrée de Romainville prendre à première rue à droite, passer devant mairie, tourner à gauche jusqu'au pont du ruisseau, tourner à droite avant le ruisseau et suivre le chemin jusqu'à la ferme de L'Étanche, sur 1900 mètres puis prendre à gauche pour passer devant l'ancienne abbaye de l'Étanche
8. Après 800 mètres au carrefour prendre à gauche la route goudronnée, après 800 mètres à la patte d'oie prendre à droite suivre tout droit le chemin forestier sur 4 300 mètres
9. Quitter le chemin forestier prendre à droite le sentier en sous-bois au carrefour prendre à gauche, ne pas descendre.
10. Après avoir passé la première route forestière, arriver à la deuxième route prendre à droite, forte descente pour prendre à droite la D27, rentrer dans

Châtenois prendre à droite rue de la Distillerie puis rue du breuil et monter à l'église, vous êtes arrivé.


# Sur votre chemin...




 Maison de Jeanne D'Arc, Domrémy-la-Pucelle (A)


 Basilique du Bois Chenu à Domrémy-la-Pucelle (C)

 Église Notre-Dame de Coussey (E)


 Église St-Éloph à Soulosse-sous-St-Éloph (G)

 Église St-Rémy à Rollainville (I)


 Église Saint-Pierre Châtenois (K)

 Église Saint-Rémy à Domrémy-la-Pucelle (B)

 Château de Boulémont à Frebécourt (D)

 Viaduc sur Le Vair (F)

 Chapelle Saint-Épéothe à Soulosse-sous-Éloph (H)

 L'abbaye Notre-Dame de l'Étanche à Rollainville (J)

# Toutes les infos pratiques

## **Recommandations**

## **Comment venir ?**

Transports

[Service de bus régionaux](#)

# Sur votre chemin...

---



## Maison de Jeanne D'Arc, Domrèmy-la-Pucelle (A)

La tradition a fait naître la bergère Jeanne dans cette maison. C'est un lieu de pèlerinage.

Le musée retrace l'histoire de Sainte Jeanne d'Arc.

[Plus d'informations](#) Wikipédia

Crédit photo : Amis saint Colomban

---



## Église Saint-Rémy à Domremy-la-Pucelle (B)

L'église paroissiale Saint-Rémy où Jeanne d'Arc fut baptisée est située au cœur du village, à proximité de sa maison natale. La tour, accolée à l'édifice, au nord, est datée du 13e siècle.

Classée au titre des Monuments Historiques depuis 1946, elle conserve des vestiges contemporains de Jeanne : fonts baptismaux et sculptures.

[Plus d'informations](#)

Crédit photo : Amis saint Colomban

---



## Basilique du Bois Chenu à Domrèmy-la-Pucelle (C)

Le culte à Jeanne d'Arc prospère au 19e siècle. Le site des apparitions de la Vierge Marie à la proximité de la « Fontaine des Fiévreux » va devenir un lieu de pèlerinage qui justifia la construction de cette majestueuse basilique en 1891, elle fut consacrée en 1926. Emprunter l'escalier pour admirer le superbe plafond peint dans la nef et les mosaïques du chœur représentant Jeanne dans la paix céleste.

La crypte est accessible depuis la porte latérale gauche. Cette crypte est un lieu de prière dédié aux soldats et pour la paix dans le monde. Lors de la première guerre mondiale Jeanne d'Arc était la protectrice des soldats, de nombreuses statues de la Sainte ont été installées dans les églises de France en remerciement et en mémoire des hommes disparus.

[Plus d'informations](#)

[Jeanne d'Arc en Lorraine](#) par Louis Bertrand, délégué de l'Académie Française

Crédit photo : Amis saint Colomban

---



## 🏰 Château de Boulémont à Frebécourt (D)

Avant d'arriver à Coussey vous apercevez les toits d'un vaste château sur la colline du village de Frebécourt. Il ne se visite pas et seulement la vue depuis la « Via Columbani » est disponible.

Un premier château est édifié par la famille de Boulémont au 12e siècle, mais la construction actuelle date du 13e siècle. C'est sans doute à son retour de Terre-Sainte que Joffroy de Boulémont (vers 1210 -1268), sénéchal de Navarre du comte Thibaut IV, fait reconstruire le château de ses ancêtres.

La lignée devait s'éteindre en 1412 avec son dernier descendant mâle, Pierre de Boulémont, l'année même où naissait Jeanne d'Arc. Le nom de son épouse, Béatrice, fut d'ailleurs curieusement cité en 1456 lors du procès de réhabilitation de la sainte. La dame noble et ses demoiselles d'honneur avaient en effet coutume de se promener sous « l'arbre des Fées » à Domrémy, comme devait le faire plus tard Jeanne la bergère. Ce détail, retenu contre la Pucelle en 1431 par les juges de Rouen, puis mis en parallèle en 1456 avec les promenades de Béatrice de Boulémont, allait rendre cette dernière immortelle en innocentant Jeanne des maléfices précédemment imputés du fait de l'arbre des Fées.

[En savoir plus Wikipédia](#)

Crédit photo : Amis saint Colomban



## 🏰 Église Notre-Dame de Coussey (E)

A Coussey, après avoir traversé la Meuse vous découvrez l'église romane de la fin du 11e siècle, avec un chœur polygonal, un des plus beaux exemples d'art roman dans les Vosges, voire en Lorraine. En particulier son clocher, à deux étages, très décoré est tout-à-fait remarquable.

Crédit photo : www.justacote.com



## 🚂 Viaduc sur Le Vair (F)

Cet imposant viaduc ferroviaire a été construit en 1884 pour la ligne Culmont Chalindrey-Toul, d'une longueur de 153 m il est composé de 10 arches et possède une voie piétonne situé dans les piliers des arches pour traverser Le Vair.

Crédit photo : Amis saint Colomban



## Église St-Élophé à Soulosse-sous-St-Élophé (G)

Saint Élophé entre légende et réalité.

St-Élophé a donné son nom à ce village. Le moine Rupert a écrit la vie de St-Élophé au commencement du XIIe siècle, il fut martyrisé le 16 octobre 362 sur le bord de la rivière du Vair, coulant au pied du village de Soulosse, une chapelle rappelle l'emplacement du martyr. Après la destruction de la chapelle, au cours de l'antiquité tardive, les chrétiens ensevelirent son corps sur le sommet de la colline à l'emplacement de l'église actuelle, qui a depuis porté son nom, Elle deviendra un lieu de pèlerinage réputé à partir du Xe siècle.

En 1426, Marguerite de Lorraine, épouse de Charles II de Lorraine, fit reconstruire l'église de Saint-Élophé qui est visible aujourd'hui. De style gothique dans sa partie basse avec le clocher roman du XIIe siècle.

En savoir plus : [Tourisme Vosges](#)

Crédit photo : Amis saint Colomban



## Chapelle Saint-Épéothé à Soulosse-sous-Élophé (H)

Selon la tradition, la chapelle a été construite à l'emplacement du martyr de saint Élophé. Reconstituée à la fin du XVe siècle, en l'honneur du saint martyr, une petite chapelle qui selon toute apparence fut, ainsi que la ville de Soulosse, renversée par les Huns et les Vandales dans les premières années du Ve siècle. L'intérieure de la chapelle vaut la visite avec ses voûtes croisées d'ogives gothiques. Dans le chœur admirer une baie gothique à lancettes trilobées. Le retable de saint Élophé (1614) évoquant le jugement et la décapitation suivi de la pérégrination du Saint avec sa tête dans son bras gauche.... Saint Élophé et à côté de sa sœur Sainte-Libaire tenant la palme du martyr.

Crédit photo : Ami saint Colomban



## Église St-Rémy à Rollainville (I)

L'église de Rollainville, consacrée à Saint-Remy, date du XIIe siècle. Restes de cette période, le chœur et l'abside orientés est, et le clocher de ma même période. Ils sont classés aux titres des Monuments Historiques. Prenez le temps d'observer les sculptures sur le clocher et le chœur.

Au XIXe siècle des travaux d'agrandissement de l'église sont engagés pour rallonger la nef du côté ouest en ajoutant un chœur orienté ouest. Aujourd'hui l'église saint Remy possède deux chœurs ce qui est assez rare. À l'intérieur de l'église vous pouvez admirer les chapiteaux sculptés et les vitraux du XIXe siècle.

Crédit photo : Amis saint Colomban





## L'abbaye Notre-Dame de l'Étanche L'abbaye Notre-Dame de l'Étanche à Rollainville (J)

Lors de votre randonnée, au détour d'un vallon, vous découvrez l'abbaye Notre-Dame de l'Étanche (les étangs) qui a subi les affres du temps. Une association « les Amis de l'abbaye Notre-Dame de l'Étanche » ont engagé d'importants travaux de restauration en partie financé par la Fondation du patrimoine et la Mission Stéphane Bern.

Un monastère cistercien a été fondé en 1138 par Albéron de Chiny, évêque de Verdun qui le confia en 1144 à Philippe, abbé de Belval-en-Argonne et membre de l'Ordre des Prémontrés, qui en fit une abbaye.

Pillée en 1632 (certains disent qu'il s'agissait de méchants suédois, d'autres parlent d'une horde de croates sanguinaires), elle restera abandonnée cinq ans. Si l'on exclut cette période, l'abbaye aura donc été occupée pendant 600 ans. Elle sera ensuite reconstruite de 1743 à 1770, puis vendu en 1791 et servira alors de ferme, la petite église au fronton baroque faisant office de grange.

La chapelle et le bâtiment conventuel ont été classés "Monuments Historiques" par arrêté du 5 décembre 1984. L'ensemble est une propriété privée et ne visite pas.

Crédit photo : Amis saint Colomban



## Église Saint-Pierre Châtenois (K)

L'église prieurale romane a été démolie pour faire place à l'église actuelle Saint-Pierre (1843). Elle est représentée sur l'un des vitraux rappelant l'un des faits le plus important du passé de Châtenois, la fondation du Prieuré bénédictin en 1069 par Edwige de Namur, épouse de Gérard d'Alsace, premier duc Héréditaire de Lorraine. Il a été offert en 1926 par Monsieur le Comte d'Alsace, prince d'Henin-Lietard.

Pierre-Dié-Malet, peintre et sculpteur à Nancy a conçu et dessiné ce vitrail.

La croix du vieux cimetière du 16 siècle est située devant l'église. Socle octogonale tronconique à degrés. Fût avec Pietà et un bossage à 4 niches avec saint Fiacre, saint Blaise, saint Etienne et sainte Barbe.

[Plus d'informations](#) sur le site de la ville de Châtenois

Crédit photo : Amis saint Colomban