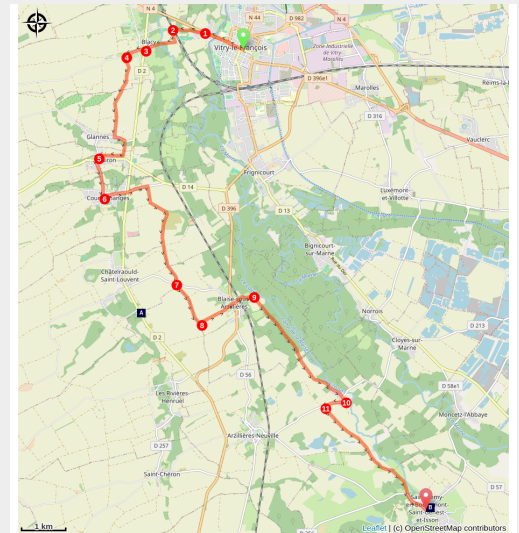


# Vitry-le-François à Saint-Rémy-en-Bouzemont

France - Grand Est



Le Chemin de Compostelle vous accompagne au cours de cette étape (Amis saint Colomban)



*Partez à la découverte d'un autre paysage de la Champagne humide.*

Marcher dans les vallées de la Charonne puis de la Blaise et de l'Isson. Les rivières irriguent une campagne très fertile en céréales.

La traversée de village champenois vous fera découvrir un patrimoine bâti à la fois habituelle depuis quelques étapes mais témoin d'un style de vie au cours des siècles passés.

## Infos pratiques

Pratique : Pédestre

Durée : 5 h 30

Longueur : 21.3 km

Dénivelé positif : 212 m

Difficulté : Moyen

Type : Etape

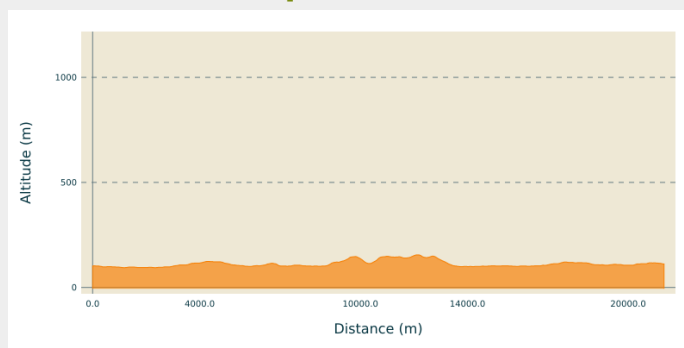
# Itinéraire

**Départ** : Collégiale Notre-Dame de l'Assomption, Place d'Armes, 51300 Vitry-le-François

**Arrivée** : Église Saint-Rémi, 16 Grande Rue 51290 Saint-Rémy-en-Bouzemont

**Communes** : 1. Grand Est

## Profil altimétrique

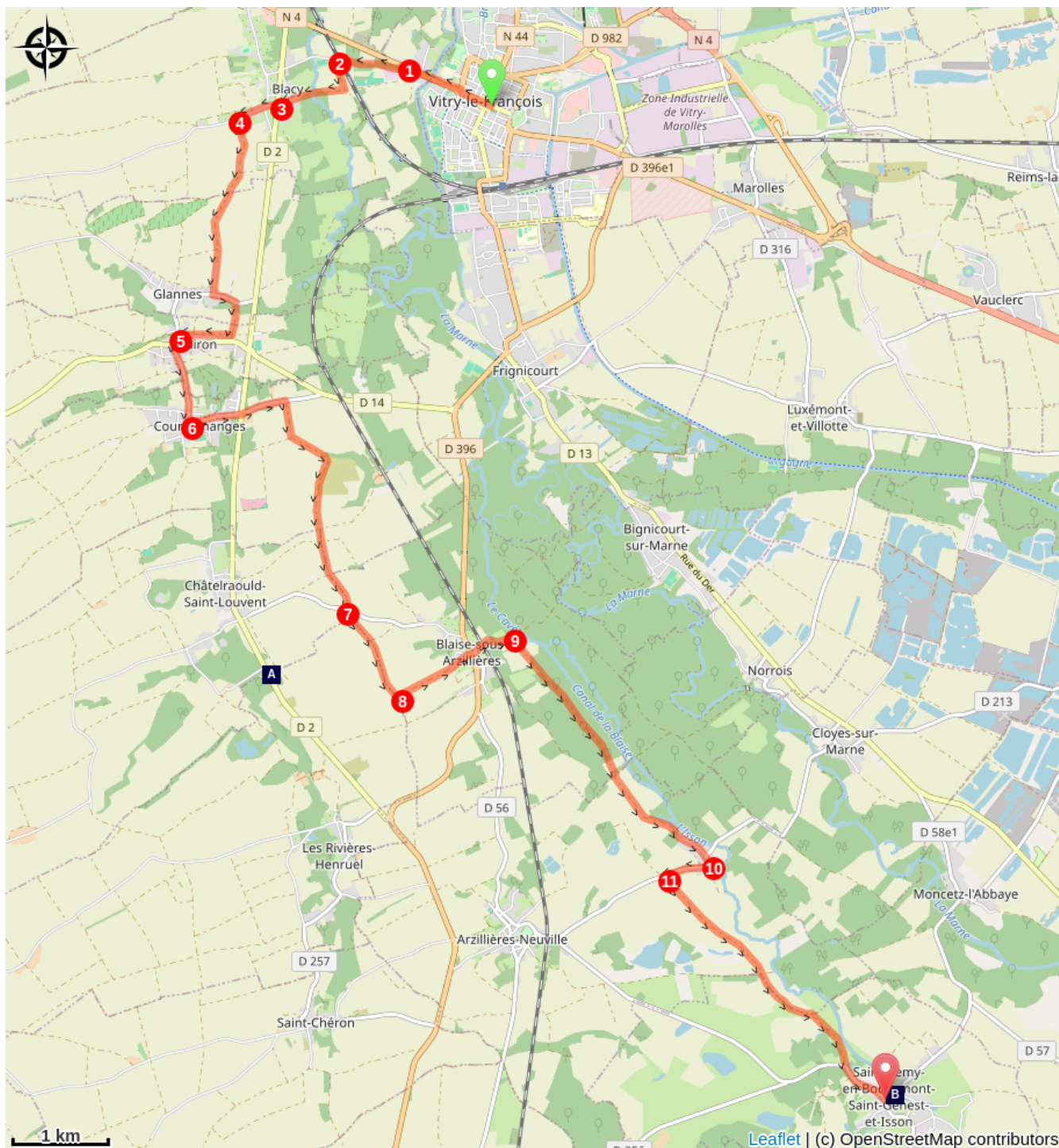


Altitude min 94 m Altitude max 155 m

Vous quittez la place d'Armes par la rue du Pont puis l'avenue de Paris.

1. Après la zone industrielle, prendre à gauche la vieille route de Blacy
2. Traverser la voie ferrée et prendre à gauche, longer la voie ferrée puis prendre à droite le chemin du moulin, traverser le gué et continuer rue du Moulin
3. Au centre du village traverser la D2 prendre la rue de Sompuis
4. Prendre la troisième rue à gauche, à Glannes prendre à gauche puis à droite, après avoir traversé la rivière, prendre à droite
5. A Huiron prendre à gauche rue du Paradis puis la rue Saint-Claude pour sortir du village par la D 602
6. A Courdemanges prendre la deuxième rue à gauche, Grande Rue, sortie du village au carrefour avec D2 prendre la rue de Frignicourt D14E1
7. Prendre le deuxième chemin à droite après 2,6 km au carrefour en patte d'oie prendre en face de vous
8. Prendre le deuxième chemin à gauche direction Blaise-sous-Arzillières, ensuite traverser la D 396 Avenue de l'Europe prendre rue du pont de la noue
9. Traverser la voie ferrée, prendre le deuxième chemin à droite. Pour traverser le ruisseau Saint-Antoine prendre à droite puis à gauche
10. Entrer dans Neuville-sous-Arzillières par la rue de la Croix Pargny puis la rue Principale prendre la troisième rue à droite à la sortie du village
11. Prendre à gauche au calvaire après 3 km prendre à gauche D57 direction centre-ville de St-Rémy-en-Bouzemont-St-Genest-et-Isson, vous arrivez devant l'église.

# Sur votre chemin...



Maisons champenoises à pans-de-bois (A)

Saint-Rémy-en-Bouzemont-Saint-Genest-et-Lisson (B)

# Toutes les infos pratiques

# Sur votre chemin...

---



## 📍 Maisons champenoises à pans-de-bois (A)

Au début de votre étape vous traversez la Champagne céréalière puis les vignobles du Perthois. Prenez le temps d'admirer les maisons à pans-de-bois. La rareté des pierres à bâtir conduit les artisans à marier cette terre argileuse avec les poutres de chêne pour former des colombages comblés de torchis.

Crédit photo : Amis saint Colomban

---



## 📍 Saint-Rémy-en-Bouzemont-Saint-Genest-et-Lisson (B)

Cette commune est connue pour ayant le plus grand nombre de caractères (45 lettres et signes) dans un nom composé comportant le plus grand nombre de traits d'union (sept). Elle est née de la fusion de trois communes en 1836. Elle s'allonge du nord au sud dans un bocage aux sols humides, parsemé de nombreux étangs aux portes de la forêt du Der. Le château de Bouvet (19e siècle), accessible depuis la Via Columbani, avant le village, ne se visite.

Crédit photo : Amis saint Colomban