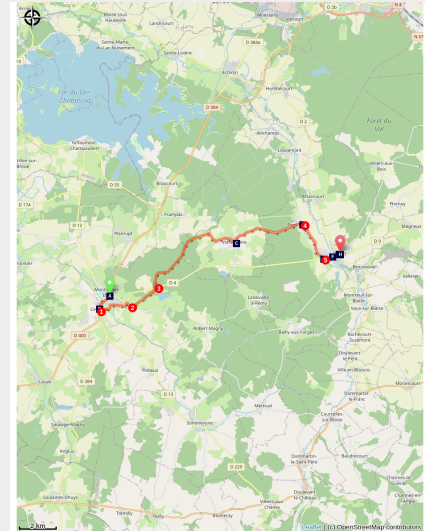


Montier-en-Der à Wassy

France - Grand Est



Église Saint-Rémy de Ceffonds (16e siècle) (Amis saint Colomban)



En empruntant la trace d'une ancienne voie ferrée vous traversez la forêt du Der. La forêt du Der qui s'étendait sur 3 600 ha est devenue domaniale après avoir été acquise par l'État en 1918. Cette surface fut réduite par la construction du lac artificiel, destiné à la régulation des eaux du bassin de la Seine.

Une balade entre cours d'eau et forêt du Der. En arrivant dans la vallée de la Marne, canaux et anciennes voies ferrées témoignent d'un riche passé industriel au XIXe siècle. Le passé historique de Wassy mérite une halte pour découvrir son histoire, ses personnages célèbres et un ancien couvent de moines irlandais au 16e siècle.

Infos pratiques

Pratique : Pédestre

Durée : 5 h

Longueur : 19.6 km

Dénivelé positif : 197 m

Difficulté : Moyen

Type : Etape

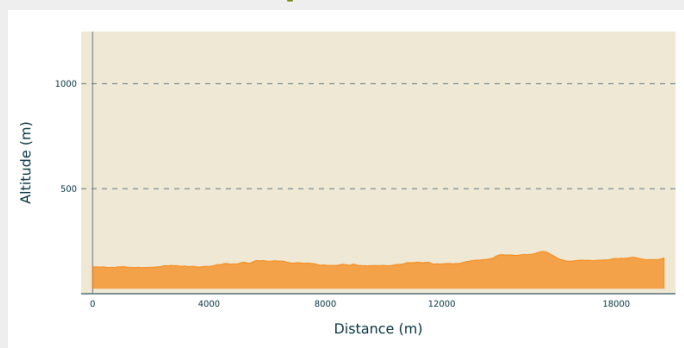
Itinéraire

Départ : Église abbatiale Saint-Pierre et Saint-Paul 10 Place de L'Hôtel de ville, 52220 Montier-en-Der

Arrivée : Église Notre-Dame 7 Rue Léon Maitrot 52 550 Wassy

Communes : 1. Grand Est

Profil altimétrique

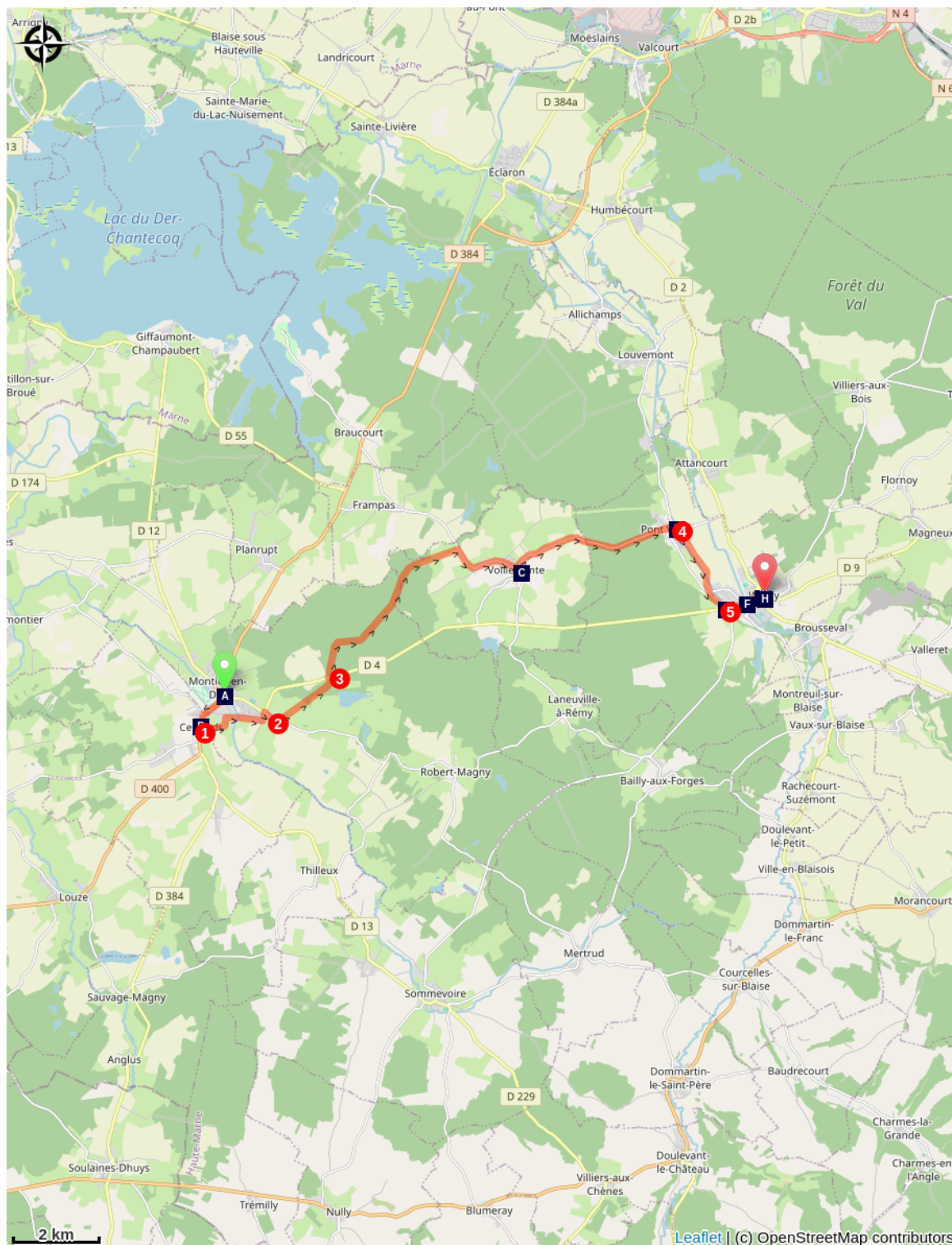


Altitude min 124 m Altitude max 201 m

En quittant l'église de Montier-en-Der, traverser La Voivre et la place Notre-Dame, prendre en face la rue des Ponts. Tourner à gauche rue Jacques d'Arc

1. Après l'église de Ceffond prendre la deuxième rue à gauche, La Rigole tout droit, à gauche en direction de l'Intermarché, longer le bâtiment jusqu'à la rue du Champ Chatre tourner à droite et la rue de la carrière
2. Traverser la rue de la Varnière vous marchez sur une ancienne voie de chemin de fer désaffectée pendant 5,6km
3. Traverser la D4 à la Réserve en vous déportant vers la gauche pour reprendre le chemin jusqu'à l'intersection avec la D153 prendre à droite direction Voillecomte. Traverser le village rue de la Croix. Prendre la quatrième rue à gauche, rue du Caron, sortir du village par la D261 jusqu'à Pont Varin. A l'entrée dans le village prendre à droite puis à gauche, rue des Patriotes, tout droit et traverser le canal
4. Prendre le chemin à droite qui longe l'ancienne voie ferrée. Ne pas traverser le canal vous arrivez à l'entrée de Wassy, prendre à gauche rue du Pont Varin.
5. Carrefour rue Lieutenant-Colonel Dubois prendre à gauche, traverser La Blaise, tout droit jusqu'à l'église Notre-Dame.

Sur votre chemin...



- 🏰 Église abbatiale Saint-Pierre et Saint-Paul à Montier-en-Der (A)
- 🏰 Église Saint-Luc de Voillecomte (C)
- 🚶 Voie ferrée abandonnée à Wassy (E)
- 🏰 Église Notre-Dame à Wassy (G)

- 🏰 Église Saint-Rémi à Ceffonds (B)
- 🌊 Canal de Wassy (D)
- 🏰 Ancien couvent des Capucins à Wassy au 16e siècle (F)
- 🏰 Massacre de Wassy (16e siècle) (H)

Toutes les infos pratiques

Comment venir ?

Transports

[Réseau interurbain Ticéa](#) Montier-en-Der et Wassy

Sur votre chemin...



☀ Église abbatiale Saint-Pierre et Saint-Paul à Montier-en-Der (A)

Le monastère de Montier-en-Der a été fondé à la fin du 7^e siècle par l'abbé Berchaire ou Bercaire, moine aquitain ayant fréquenté le monastère Saint-Hilaire de Poitiers et l'école de Reims dirigée par l'évêque Nivard. Pour parfaire sa formation il se rendit au monastère de Luxeuil gouverné par l'abbé Walbert à son retour en Champagne il fonde le monastère d'Hautvillers près d'Épernay avant celui de Montier-en-Der.

Berchaire fonda un monastère de femmes à Puelllemontier, proche de Montier, quelques années plus tard.

Dès la fondation du monastère de Montier-en-Der, les moines vivront sous la règle des bons Pères Benoît et Colomban, formule consacrée jusqu'au Concile de 818.

La verrière du Chœur de l'église est composée de 10 vitraux au décor abstrait et 6 vitraux représentant : baie 106 : Benoît, baie 104 : Remi, baie 102 : Paul, baie 101 : Pierre, baie 103 : Berchaire, baie 105 : Colomban.

[En savoir plus Wikipedia](#)

[En savoir plus avec Amis de saint Colomban](#)

Crédit photo : Amis saint Colomban



☀ Église Saint-Rémi à Ceffonds (B)

L'église de Ceffonds n'a conservé que le clocher roman à la croisée du transept du 12^e siècle.

L'essentiel de l'architecture gothique date du 16^e siècle, les verrières réalisées entre 1511 et 1518 qui a elles seules méritent le détour, témoignent de la richesse des maîtres verriers de l'Aube. Le vitrail de l'Arbre de Jessé, arbre généalogique qui fait remonter les ancêtres du Christ à Jessé père du roi David, est souvent représenté par les Maîtres-verriers troyens au Moyen-Âge.

Prenez le temps admirer la mise au tombeau dans le bas-côté nord.

[En savoir plus](#)

Crédit photo : Amis saint Colomban



🏰 Église Saint-Luc de Voillecomte (C)

La seigneurie de Voillecomte appartenait primitivement aux seigneurs de Rosnay (Aube) transmise en partie à l'abbaye de Montier-en-Der. Le chœur et la tour du clocher de l'église Saint-Luc furent élevés dans la seconde moitié du 12^e siècle, La nef et ses collatéraux ont dû être reconstruits vers 1779. L'église est surmontée d'un clocher de style roman.

Crédit photo : Amis saint Colombar



👉 Canal de Wassy (D)

La construction du canal latéral date de 1881. Il s'embranchait sur celui de la Marne à la Saône. Ce petit canal de 23 kilomètres et 8 écluses, appelé aussi canal de la Blaise, donnait un débouché fluvial aux forges et fonderies de la région de Wassy et alimentait ces mêmes usines en sable de fonderies et bois de rive (mines de Pont-Varin). Il était alimenté en eau par la Blaise et le lac des Leschères (Wassy). Son gabarit était identique à celui de la Marne à la Saône.

[En savoir plus](#)

Crédit photo : Amis saint Colombar



🚂 Voie ferrée abandonnée à Wassy (E)

La ligne de chemin de fer a été reconnue d'intérêt public en 1879 avec un dépôt de wagons et de locomotives pour exporter le bois, les céréales et le bétail. Cette ligne était stratégique lors de la première guerre mondiale. La gare de Montier-en-Der a été fermée en 1991 par manque de voyageur et de marchandise.

Certaines voies ferrées ont été reconverties en voie verte.

[En savoir plus](#)

Crédit photo : Amis saint Colombar



🏰 Ancien couvent des Capucins à Wassy au 16e siècle (F)

Un hôpital a été construit au 16e siècle au bord de La Blaise et à l'extérieur des remparts de la ville. En 1643 des Capucins français se sont installés. Ils furent remplacés en 1685 par des Capucins irlandais, victimes de la tyrannie exercée contre l'Irlande par le Roi d'Angleterre. Ceux-ci furent des moines militaires, portant l'épée, et devaient former des missionnaires destinés à l'Irlande. Mais ils s'acquittaient aussi de services de secours aux habitants de Wassy et furent même à l'origine d'un service de lutte contre l'incendie. Leur couvent fut d'ailleurs détruit par un incendie en 1756. Ce sont des bâtiments reconstruits après cette date que nous observons aujourd'hui.

Crédit photo : Amis saint Colomban



🏰 Église Notre-Dame à Wassy (G)

Construite au 13e siècle, l'église a gardé de nombreux éléments architecturaux romans. Elle connaîtra des apports ultérieurs notamment l'ajout de chapelles au Moyen-Âge. L'église comprenait à l'origine trois absides semi-circulaires, les trois portails d'entrée s'ouvraient sur trois nefs. Les chapelles latérales sont postérieures et furent élevées entre le 15e et le 18e siècle. L'édifice subit des destructions au 16e siècle nécessitant la reconstruction de l'abside centrale et l'abside sud avec des chevets plats. La façade a été recouverte d'un toit au 17e siècle. Orgue Louis Le Bé du 17e siècle. Vitraux du 15e-20e siècles.

Crédit photo : Amis saint Colomban



🏰 Massacre de Wassy (16e siècle) (H)

Le 1 mars 1562, le Duc de Guise, seigneur de Wassy, massacre une cinquantaine de protestants et laisse 150 blessés dans une grange où les protestants s'étaient réfugiés. C'est le début des guerres de religions.

Aujourd'hui la grange est un lieu de recueillement ainsi que le Temple à proximité.

[En savoir plus](#)

Crédit photo : Amis saint Colomban