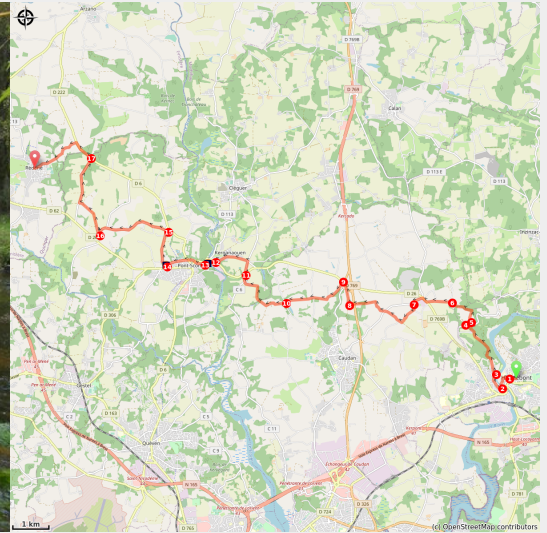


Hennebont à Rédéné

France - Bretagne



Le Scorff (Amis Bretons de Colombran)



Ballade dans l'arrière-pays de Lorient

Pendant cette étape, qui est commune avec le Tro Breiz classique, nous marcherons dans l'arrière pays lorientais. Partant de la vallée du Blavet, nous traverserons celle du Scorff. Ces 2 rivières se rejoignent pour former la rade de Lorient. Les saumons remontant le Scorff, un point de comptage leur est consacré au Bas Pont-Scorff près de l'Odysaum.

Infos pratiques

Pratique : Pédestre

Durée : 6 h 6

Longueur : 24.5 km

Dénivelé positif : 374 m

Difficulté : Moyen

Type : Etape

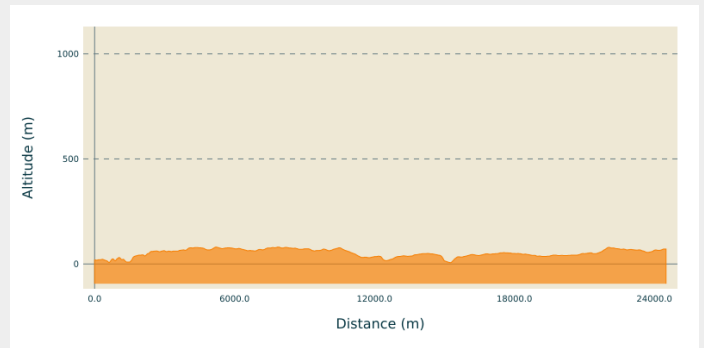
Itinéraire

Départ : Basilique ND de Paradis, Place Maréchal Foch, 56700 ,Hennebont

Arrivée : Place de l'église - 29300 - Rédéné

Communes : 1. Bretagne

Profil altimétrique

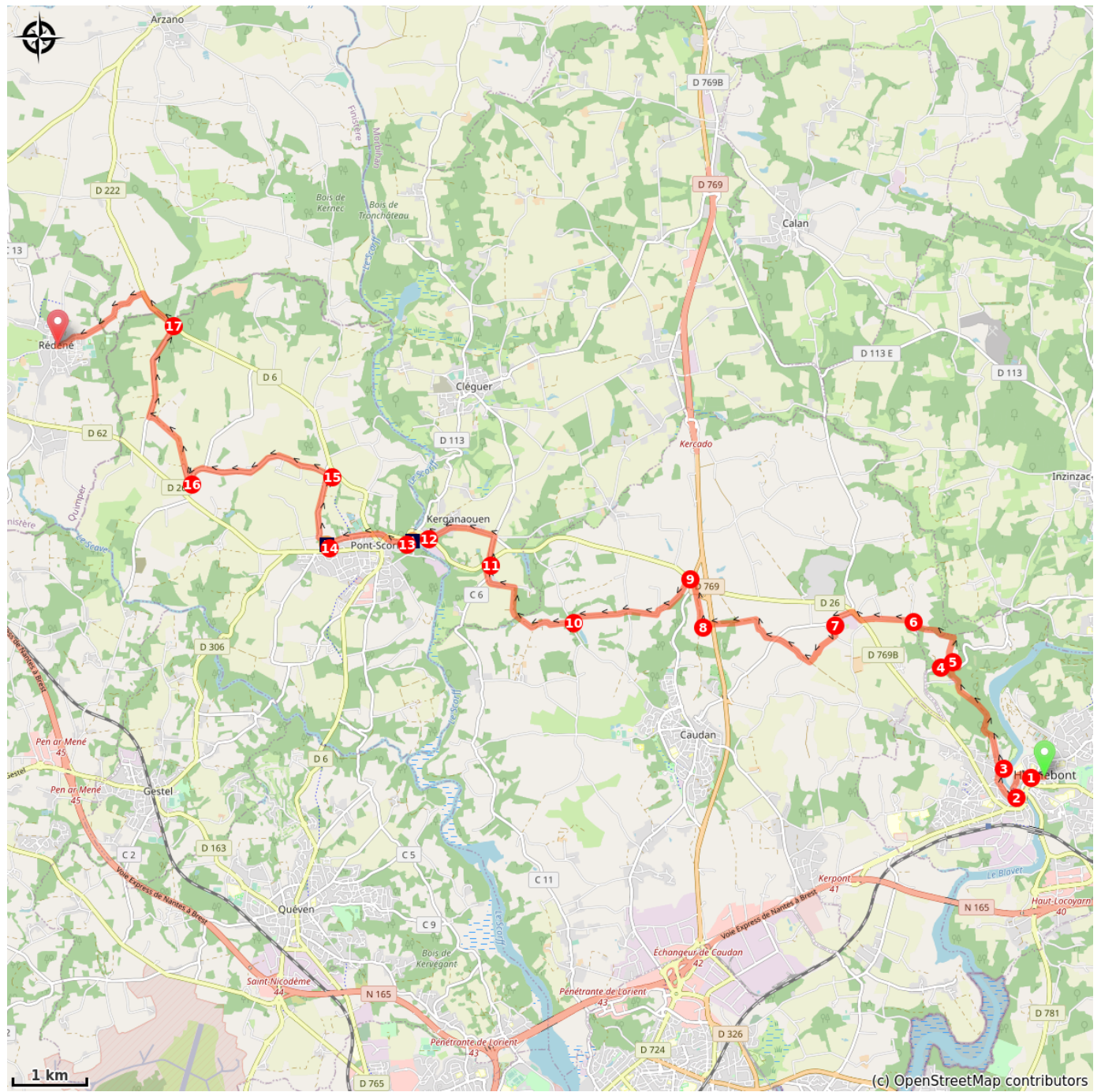


Altitude min 6 m Altitude max 80 m

Depuis le parvis de la basilique, descendre la place et se diriger vers la porte Broerec'h dans les remparts.

1. Descendre la ville close et se diriger vers le Blavet. Traverser le fleuve par la passerelle piétonne.
2. A la sortie de la passerelle, prendre en face la rue de la vieille ville qui monte, qui monte...Au carrefour, prendre 2 fois à droite le rue du Vieux Château. Continuer jusqu'à l'église de St Caradec.
3. Après l'église prendre à gauche, le chemin du Hingair. Quitter le chemin balisé au parking en prenant la fourche à gauche. Continuer jusqu'à la route.
4. Arrivé à la route, prendre à droite, jusqu'au carrefour suivant. Prendre à gauche vers le village de Mané El Cuff.
5. Après le village, le chemin a disparu. Il faut traverser le champ en remontant, jusqu'au bois pour retrouver le sentier. Le prendre à gauche jusqu'à la route.
6. Prendre la route à gauche jusqu'à la D7698. Suivre celle-ci à droite jusqu'au rond-point et tourner à gauche devant le poste électrique du Poteau Rouge.
7. Après le poste, prendre la route à gauche. Passées les lignes HT, prendre le chemin à gauche vers le village de St Coner. Continuer sur votre droite jusqu'au village de Penhouët. Après celui-ci continuer jusqu'à la D769.
8. Après la traversée de celle-ci, continuer jusqu'au croisement et prendre le chemin à droite vers St Séverin. Prendre à gauche, la D26.
9. Après la traversée du ruisseau, prendre la route à gauche vers le village de Moustoiric. Poursuivre tout droit jusqu'à la route près de Kermoisan.
10. Prendre à gauche, puis à droite pour redescendre vers Kerbellec. Poursuivre jusqu'au village de Kerleau.
11. Arrivé à la D26, prendre la route en face sur la droite vers Kergroas. Au carrefour tourner à gauche jusqu'au Bas Pont-Scorff.
12. A la chapelle, prendre tout droit, la rue qui descend vers le Scorff et le pont romain.
13. Remonter la rue du vieux pont, puis les escaliers vers la place de la Maison des Princes. Traverser Pont-Scorff par les rues Terrien et du Dr Rialland jusqu'au village de Lesbin.
14. Au calvaire prendre à droite vers la chapelle et continuer tout droit.
15. Avant la D6, prendre à gauche vers Nocunolé. Continuer jusqu'à Kerleau.
16. A la sortie de Kerleau, prendre à droite jusqu'à Kerganaouen. Prendre à droite jusqu'à la D6.
17. Prendre la D6 sur la gauche jusqu'au carrefour du Poteau de Rédéné. Prendre à gauche et rejoindre la place de l'église.

Sur votre chemin...



 Pont-Scorff (A)

 Chapelle de Lesbin (B)

Toutes les infos pratiques

Comment venir ?

Transports

Les modes de transports de Bretagne sont regroupés sur [Breizhgo](#) et [Mobibreizh](#).

Sur votre chemin...



Pont-Scorff (A)

Au Bas Pont-Scorff, près de la rivière, subsistent les ruines du couvent des hospitaliers de St Jean de Jerusalem, établis sur une ancienne voie romaine. Le pont St Jean existait à l'époque médiévale. L'aumônerie et la chapelle sont attestées en 1160.

Au XII^{ème} et XIII^{ème} siècle, Pont-Scorff était déjà le siège d'une puissante juridiction qui dépendait du Duc de Bretagne. Son patrimoine bâti reste important. C'est aujourd'hui un village d'artisans.

Crédit photo : Amis Bretons de Colombran



Chapelle de Lesbin (B)

La chapelle St Aubin du village de Lesbin était autrefois le siège de la paroisse de Pont-scorff

Construite en 1610 à la suite des guerres de la Ligue et modifiée en 1747, la chapelle de Lesbin, dédiée à Saint Aubin, constituait l'église paroissiale de Pont-Scorff jusqu'en 1790. On y trouve des statues polychromes, le chemin de croix et des ex-voto suspendus aux plafonds. Le chœur possède un mobilier liturgique important.

L'ensemble est restauré et entretenu par l'association de sauvegarde des chapelles . Elle est entourée d'un cimetière, renfermant un calvaire sculpté par René Quillevic et une pierre tombale datant de 1557.

Crédit photo : Amis Bretons de Colombran