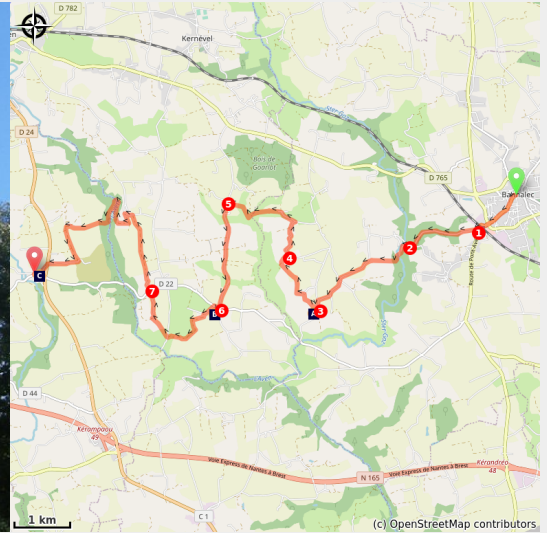


Bannalec à Melgven

France - Bretagne



Chapelle du Moustoir - 29140 - Rosporden (Amis Bretons de Colomban)



Le pays de l'Aven, la Cornouaille et les sources de l'Aven

Etape très agréable à travers les nombreuses vallées de l'arrière-pays de Pont-Aven. Au détour des chemins, toujours autant de petites chapelles ou de calvaires. (Soyez très attentifs pour découvrir la croix cachée sur son talus au lieu-dit de Kerancornec...).

Infos pratiques

Pratique : Pédestre

Durée : 4 h 36

Longueur : 18.6 km

Dénivelé positif : 316 m

Difficulté : Facile

Type : Etape

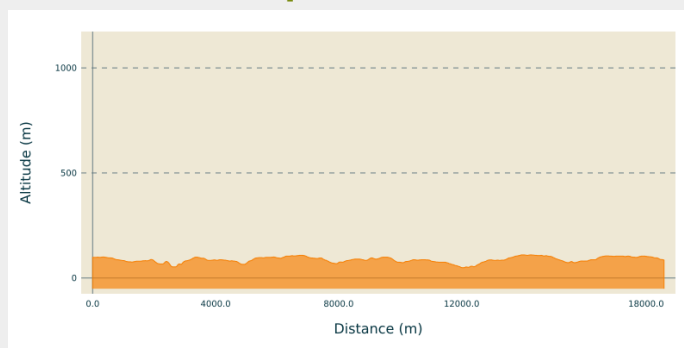
Itinéraire

Départ : Eglise ND du Folgoët, Place de l'église, 29380, Bannalec

Arrivée : Chapelle de La Trinité, route de La Trinité, 29140, Melgven

Communes : 1. Bretagne

Profil altimétrique

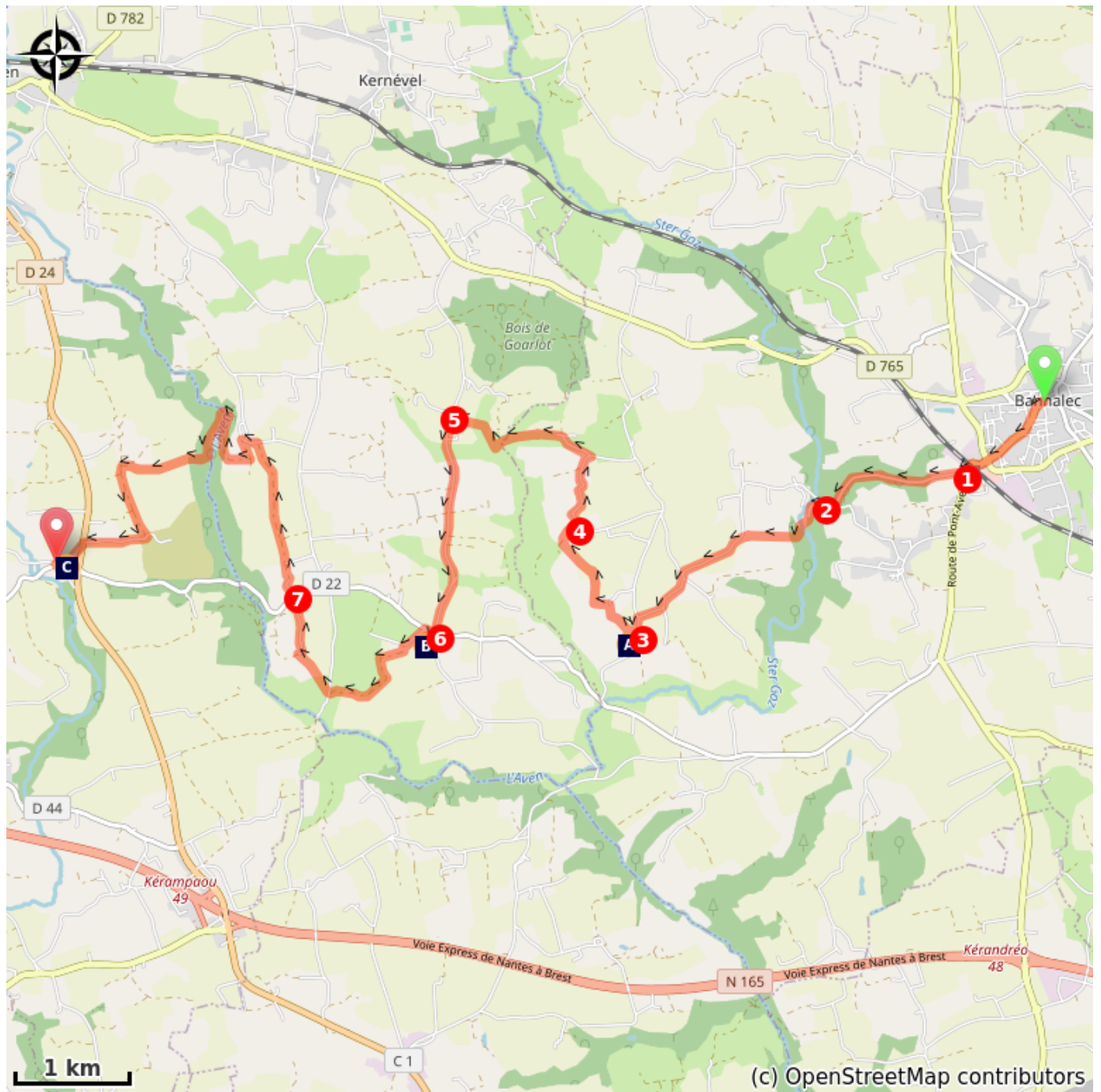





Altitude min 49 m Altitude max 110 m

Depuis la place de l'église, rejoindre la gare SNCF.

1. Après la traversée des voies, prendre à droite vers le Moulin du Quinquis. Continuer jusqu'au Moulin Neuf.
2. Au Moulin Neuf, prendre à gauche et continuer par le chemin. Se diriger vers Kerdonval, puis Kerbernès.
3. Avant Kerbernès et la chapelle de Trébalay, prendre le chemin à droite en direction du village de Ker an Créac'h, puis celui de Keriquel Trébalay.
4. A Keriquel, prendre à gauche, traverser Kerouellec et tourner à gauche au carrefour. A Beg Roz Kerouellec, prendre le chemin à gauche et descendre dans la vallée de la rivière « La Véronique », et remonter jusqu'à la route.
5. A la route, prendre à gauche et rejoindre la D22.
6. Prendre la D22 à droite, puis, le Chemin du Moustoir à gauche vers la chapelle. Dans le village du Moustoir, prendre le chemin à gauche et, par le moulin du Goël et le Goël, rejoindre de nouveau la D22.
7. Traverser la route, trouver la croix dans le talus, et prendre le chemin à gauche après le virage. Continuer le chemin jusqu'à Kerjariou. Rejoindre le village, et dans celui-ci, prendre le chemin qui descend, à gauche, vers les sources de l'Aven. Traverser l'Aven et remonter vers Guerroué Vihan à gauche, puis La Trinité à droite.

Sur votre chemin...



-  Chapelle et fontaine de Trébalay (A)
-  Chapelle du Moustoir (B)
-  Chapelle de La Trinité (C)

Toutes les infos pratiques

Comment venir ?

Transports

Les modes de transports de Bretagne sont regroupés sur [Breizhgo](#) et [Mobibreizh](#).

Sur votre chemin...



🏛️ Chapelle et fontaine de Trébalay (A)

Chapelle dédiée à Ste Triphine (mère de St Trémeur, décapité par son père et toujours représenté portant sa tête entre ses mains).

Cette chapelle date du XVIème et XVIIème siècle.

Elle tombe en ruine à partir de 1943. Ce n'est qu'après l'ouragan de 1987 qui détruit la flèche, qu'une association décide de sa reconstruction. Celle-ci se termine en 2008.

Crédit photo : Amis Bretons de Colombran



🏛️ Chapelle du Moustoir (B)

Chapelle du XVème et XVIème siècle dédiée à St Maurice située sur le Tro Breiz historique.

Crédit photo : Amis Bretons de Colombran



🏛️ Chapelle de La Trinité (C)

Etape importante sur le chemin du Tro Breiz historique cette chapelle édifée au XVIème siècle. Elle a été restaurée en 1756 et 1856. Elle a été classée monument historique en 1915.

Crédit photo : Amis Bretons de Colombran