


St Méén à Mauron

France - Bretagne



Chapelle du château des Gravelles (Amis Bretons de Colombran)

Sur le chemin des moines.

Pendant une grande partie de cette étape, nous emprunterons une ancienne voie romaine allant de Rieux à Corseul. Dans ce secteur, elle est connue sous le nom de « route de Paimpont » ou « chemin des moines ». Cet itinéraire rejoignait en effet les abbayes de St Méén et celle de Paimpont et était donc emprunté par les moines. Il se présente tantôt comme une route, ou comme un chemin bordé d'arbres ou comme un sentier. Il fait maintenant partie du « Sentier des 3 abbayes » ([pour en savoir plus...](#)). Le parcours sera jalonné d'anciens fours à pain et de nombreuses croix de chemin, plus ou moins anciennes, certaines bien entretenues, d'autres couchées ou en très mauvais état.

Infos pratiques

Pratique : Pédestre

Durée : 4 h 36

Longueur : 19.5 km

Dénivelé positif : 157 m

Difficulté : Facile

Type : Etape

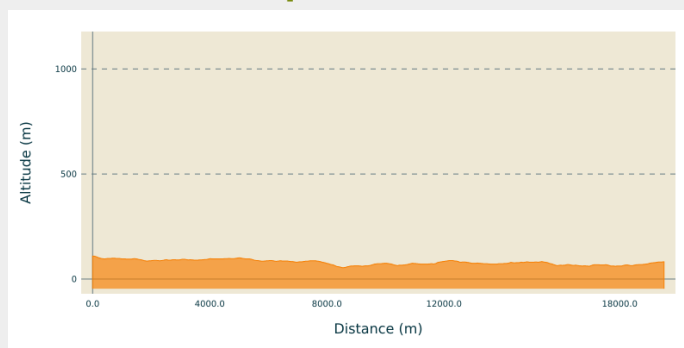
Itinéraire

Départ : Place de l'abbaye – 35290 -St Méén le Grand

Arrivée : Rue de Brambily – 56430 - Mauron

Communes : 1. Bretagne

Profil altimétrique

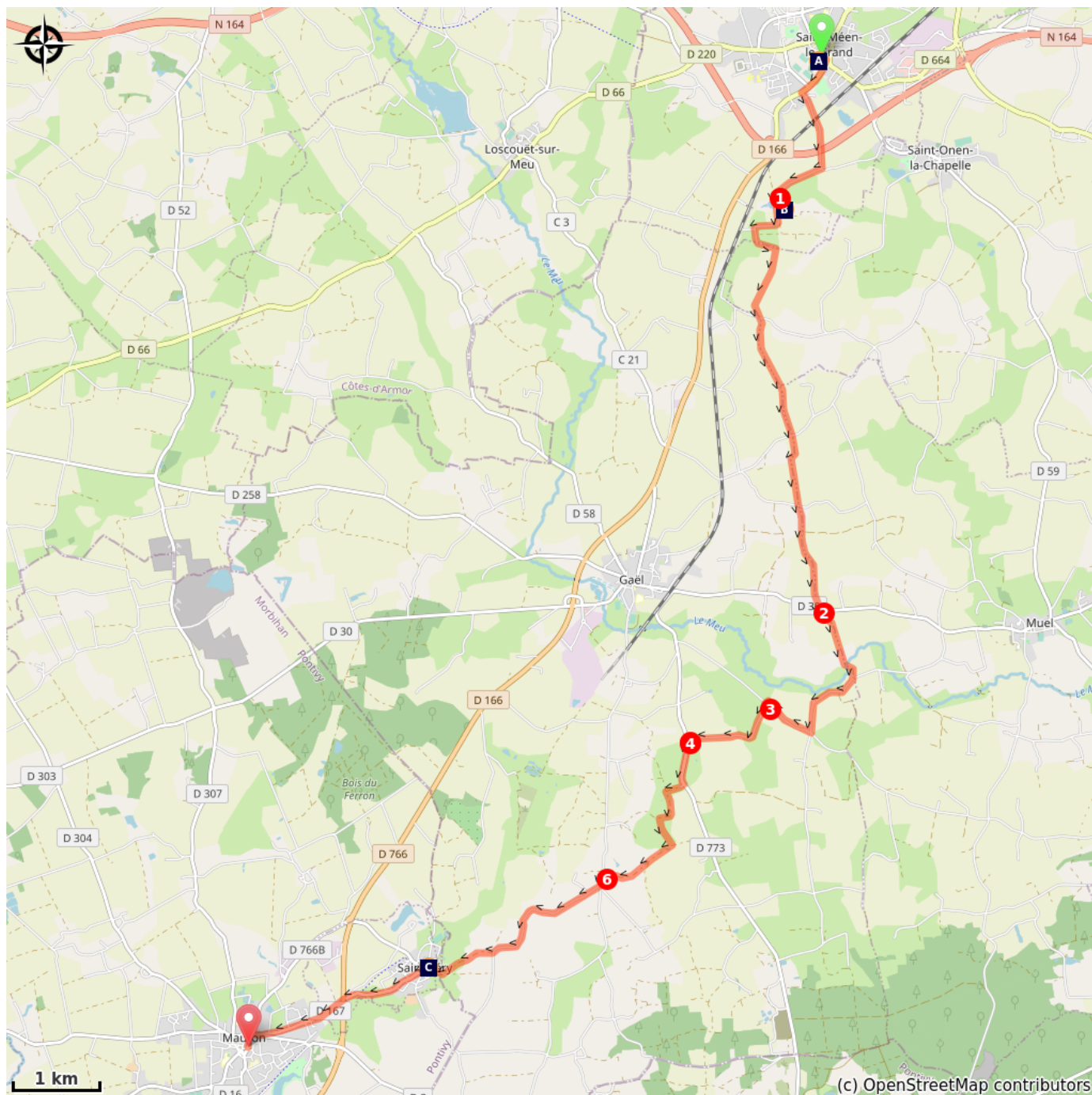


Altitude min 54 m Altitude max 109 m

Depuis le parvis de l'abbaye, rejoindre la D166 et tourner à droite. Après avoir passé la gendarmerie, prendre à gauche la rue de la résidence du Parc. Passer l'ancienne voie ferrée, la quatre-voies et au village des Tertres, prendre à droite vers le Château des Gravelles.

1. Au carrefour, prendre à gauche, passer devant le château et suivre le « chemin des moines ». Continuer cette voie pouvant être route, chemin bordé d'arbres ou sentier jusqu'à la D30.
2. Prendre en face, légèrement à gauche, la route en direction du village de la Ville ès Borgnes. Passé le village, continuer le chemin et traverser le Meu par la passerelle métallique. Au village de la Longrais, tourner à droite, puis de nouveau à droite au carrefour suivant. (Nous quittons ici, le chemin des Moines).
3. Au calvaire du Champ Picard, prendre à gauche Jusqu'à la D773.
4. Prendre à gauche jusqu'au village de la Marguenais. Prendre à droite le chemin devant la maison.
5. Aux carrefours suivants, prendre à droite, puis à gauche jusqu'à la route communale.
6. A la route, prendre la route à gauche puis à droite vers le village de la Tertrais. Passé ce village, dans le virage, prendre le chemin à droite et rejoindre St Léry. Traverser le bourg et poursuivre vers Mauron.

Sur votre chemin...



 Abbaye de St Méen (A)

 Château des Gravelles (B)

 Eglise de St Léry (C)

Toutes les infos pratiques

Comment venir ?

Transports

Les modes de transport de Bretagne sont regroupés sur [Breizhgo](#) et [Mobibreizh](#)

Sur votre chemin...



Abbaye de St Méen (A)

L'abbaye de Saint-Méen est la plus ancienne abbaye d'Ille et Vilaine après Saint-Mélaine à Rennes. Elle fut fondée au 6ème siècle par Méwen. L'édifice fut détruit à plusieurs reprises, puis l'Abbé Hingueton entreprend au 11ème siècle de le reconstruire à l'emplacement actuel. Elle conserve un mur roman du 12ème ainsi que des fresques des 14ème et 15ème siècles évoquant les principales étapes de la vie du saint fondateur. L'ancienne abbaye de Saint-Méen aujourd'hui église paroissiale abrite un des plus anciens gisants de Bretagne (11ème s.). Il s'agirait du couvercle du tombeau de saint Méen. Depuis 1990, elle est classée Monument Historique dans son ensemble

Dans le cimetière attenant est enterré Louison Bobet, vainqueur du Tour de France en 1953, 1954 et 1955 et champion du monde en 1954

[Pour en savoir plus](#)

Crédit photo : Amis Bretons de Colomban



Château des Gravelles (B)

Le château des Gravelles, situé route de Gaël. Il possède une tourelle et deux pavillons. Il possède une chapelle privée avec clocheton. Propriété de Georget Beschart en 1449, la chapelle était fondée de messes au XVIIIème siècle. Propriété de la famille Beschart en 1449 et en 1513.

Crédit photo : Amis Bretons de Colomban



Eglise de St Léry (C)

Eglise inscrite au titre des Monuments historiques depuis 1925 pour son transept et son porche latéral.

Le porche ou "chapidret" a été restauré au XIXème siècle.

Plusieurs croix remarquables, provenant du "moinet" sont visibles dans le cimetière et le jardin du presbytère (celle-ci surmonte la fontaine de St Léry). Une particularité de cette église est son horloge. Le mécanisme date de 1354. Elle n'a pas de cadran ni intérieur, ni extérieur et sonne seulement les heures et demi-heures.

Crédit photo : Amis Bretons de Colomban