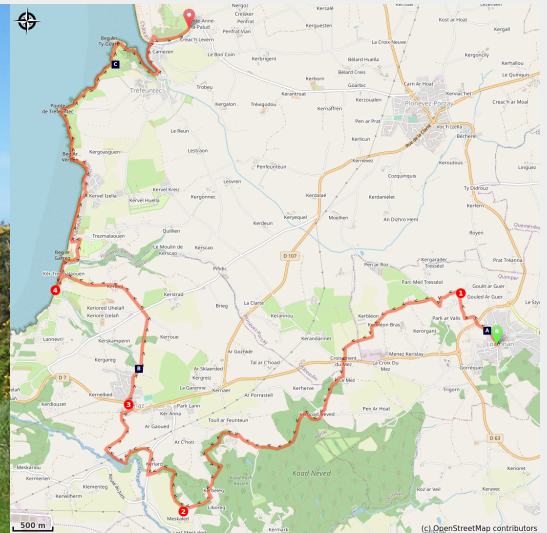


Locronan à Ste Anne la Palud

France - Bretagne



Pointe de Bec ar Garreg à Kerlaz (Amis Bretons de Colomban)

Vers la Baie de Douarnenez à travers le Porzay

D'après Wikipédia le Porzay est une plaine du pays Glazik dans le fond de la baie de Douarnenez. La notion de plaine est une chose tout à fait relative...

Partant de Locronan et ses troménies, nous allons rejoindre Ste Anne la Palud, lieu d'un autre grand pardon de Bretagne qui a lieu au mois de juillet. L'étape se terminera sur le « sentier des douaniers », le chemin de randonnée qui longe la totalité des côtes bretonnes.

Infos pratiques

Pratique : Pédestre

Durée : 4 h 48

Longueur : 19.0 km

Dénivelé positif : 435 m

Difficulté : Facile

Type : Etape

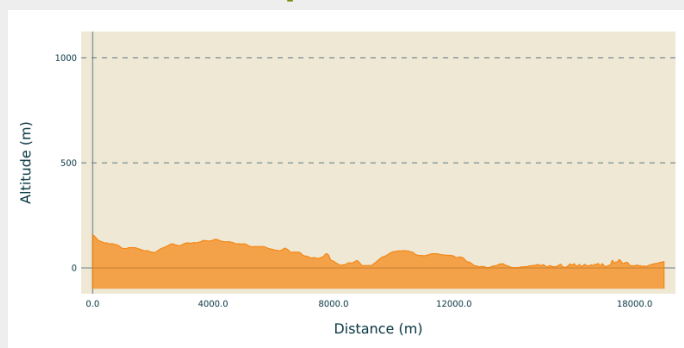
Itinéraire

Départ : Église St Ronan, Place de l'église
- 29180 - Locronan

Arrivée : Chapelle Ste Anne la Palud -
29550 - Plonévez-Porzay

Communes : 1. Bretagne

Profil altimétrique

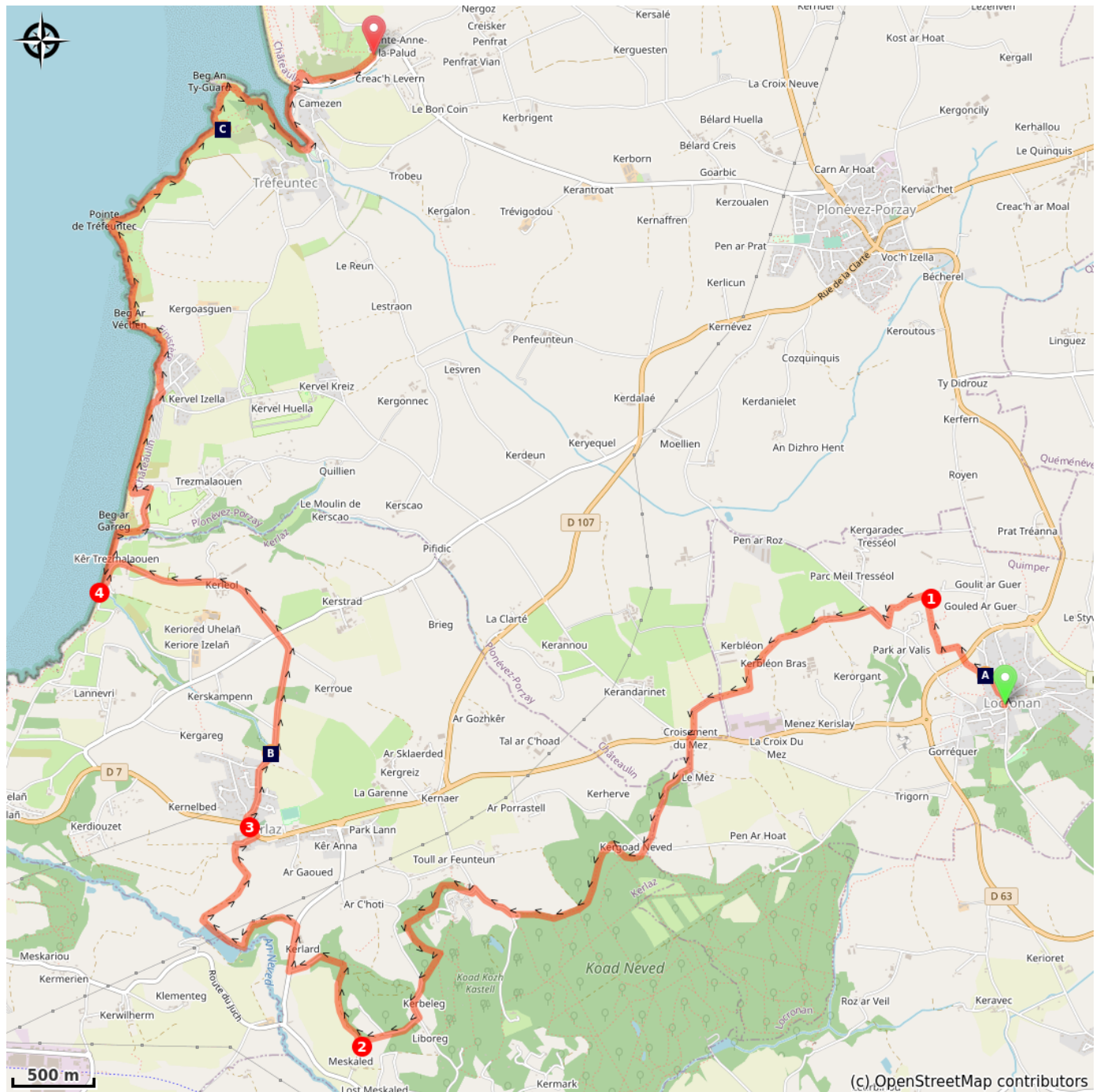




Altitude min 1 m Altitude max 155 m

Depuis le parvis de l'église de Locronan, descendre la place et prendre à gauche par la rue Moal en direction de la chapelle de Bonne Nouvelle. Passer devant la chapelle et la fontaine et poursuivre sur le chemin. Traverser la D63 et poursuivre jusqu'au chemin balisé rouge et blanc.

1. Prendre le chemin balisé à gauche et le suivre en passant par les villages de Rodou Glaz, et Toull Trink. Traverser la D7 et rejoindre Plas ar Lochou et le Vieux Châtel, en suivant toujours le balisage.
2. Après avoir longé la réserve d'eau, au niveau de la petite station de pompage, prendre le chemin à droite pour remonter vers le village de Kerlaz.
3. Passer devant l'église de Kerlaz et prendre à droite la rue de la Fontaine St Germain et poursuivre la route en direction de Kerléol. Passer ce lieu-dit et descendre vers la côte.
4. Arrivé sur la plage, prendre à droite et suivre le balisage du sentier des douaniers jusqu'à l'embouchure du Lapic. Contourner l'anse, et au niveau de l'hôtel, remonter la route à droite en direction de la chapelle de Ste Anne la Palud.

Sur votre chemin...



 Chapelle ND de Bonne Nouvelle (A)
 Jean-Marie Le Bris (C)

 Fontaine St Germain à Kerlaz (B)

Toutes les infos pratiques

Comment venir ?

Transports

Les transports en commun sont, en Bretagne, regroupés sur [Breizhgo](#) et [Mobibreizh](#)

Sur votre chemin...



Chapelle ND de Bonne Nouvelle (A)

Cette chapelle est la cinquième station de la Grande Troménie. Près de la chapelle se trouve la fontaine dédiée à Ste Eutrope. La chapelle a été classée monument historique en 1915, la fontaine et le calvaire attenant en 1926. Elle comporte des vitraux contemporains dus à Alfred Manessier (1985).

Crédit photo : Amis Bretons de Colomban



Fontaine St Germain à Kerlaz (B)

Fontaine datée de 1639 et dédiée à St Germain l'Auxérois. Elle est la seule de la région à comporter trois bassins d'ablutions dans lesquels les gens se lavaient et où les bêtes venaient s'abreuver.

Crédit photo : Amis Bretons de Colomban



Jean-Marie Le Bris (C)

Peu avant d'arriver à Ste Anne la Palud, un monument est érigé en l'honneur de Jean Marie Le Bris. Celui-ci, est né en 1817 à Concarneau et a vécu à Douarnenez. Marin expérimenté, il est aussi un pionner de l'aviation. La légende veut qu'il se soit envolé en 1856 dans "une barque ailée" - l'Albatros - tirée par un cheval au galop sur la plage de Ste Anne la Palud, réalisant ainsi le premier vol habité d'un engin plus lourd que l'air.

Crédit photo : Amis Bretons de Colomban