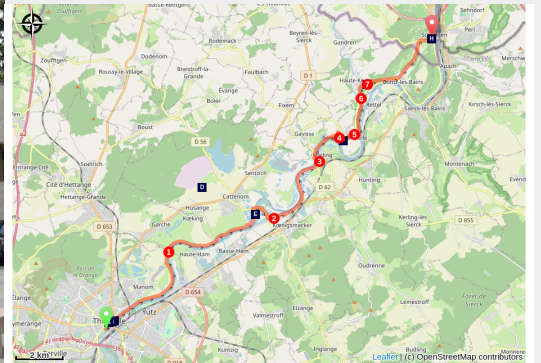


Thionville à Schengen

France - Grand Est



Musée Européen à Schengen (Amis de saint Colomban)



Une journée pour suivre les méandres de la Moselle, observez la faune et la flore des étangs et des berges de la rivière. Découvrez le patrimoine de Berg-sur-Moselle et de Schengen.

En quittant Thionville la Moselle va vous accompagner pendant plusieurs étapes. Au cours de cette étape vous découvrirez les étangs et les cultures céréalières. Le trafic maritime sur la Moselle distrait votre marche tout comme les patrimoines rencontrés.

Infos pratiques

Pratique : Pédestre

Durée : 7 h

Longueur : 25.4 km

Dénivelé positif : 264 m

Difficulté : Moyen

Type : Etape

Thèmes : 610, St Colomban

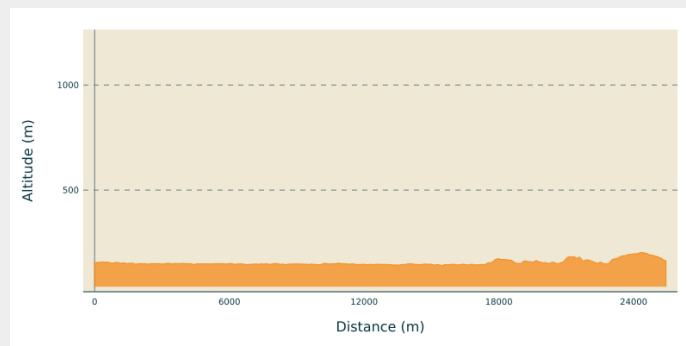
Itinéraire

Départ : Église Saint-Maximin, 3 place de l'église, 57 100 Thionville

Arrivée : Église Saint-Sauveur, Place des enrôlés de force, 5444 Schengen, Luxembourg

Communes : 1. Grand Est
2. Grevenmacher
3. Saarland

Profil altimétrique

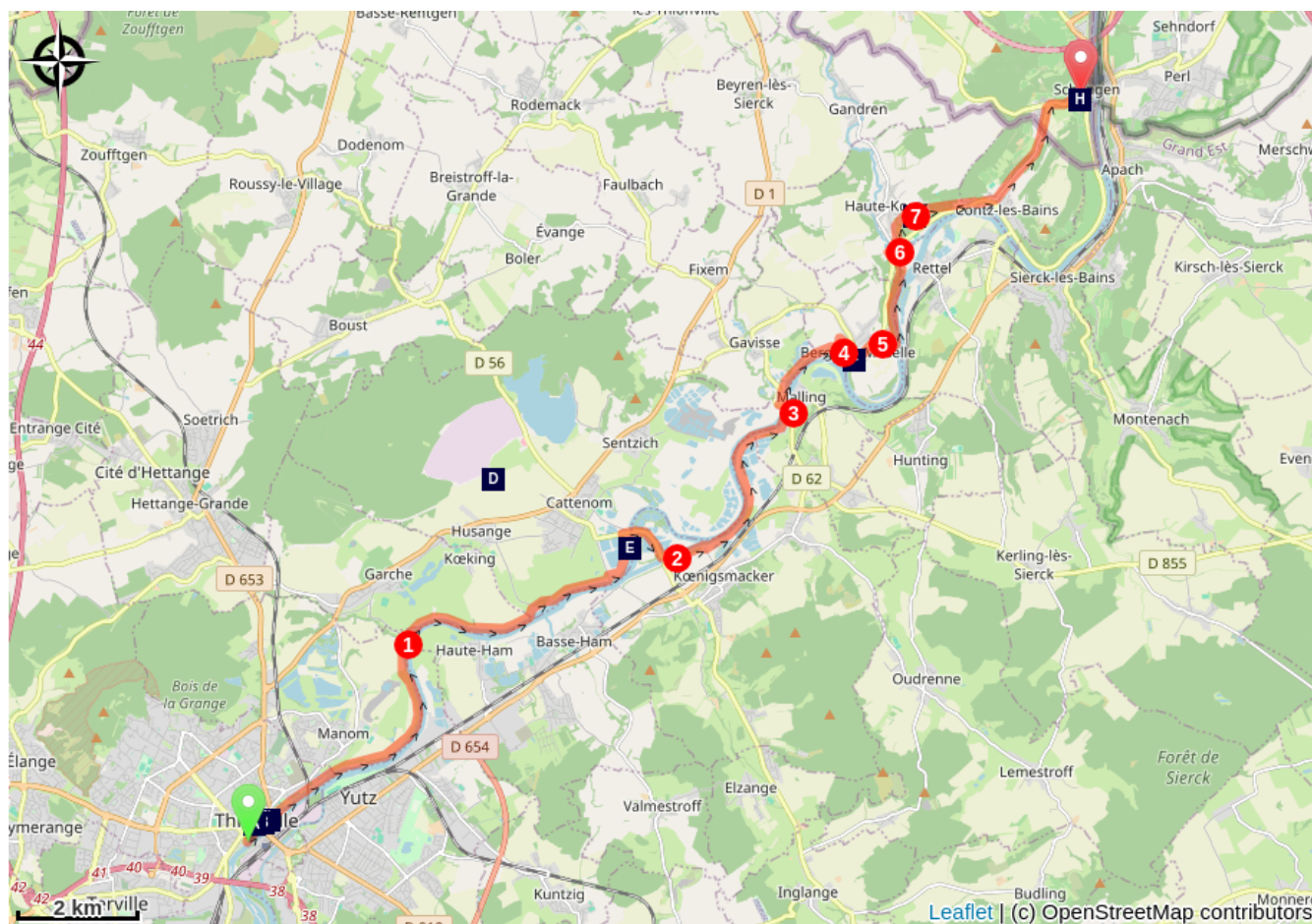


Altitude min 140 m Altitude max 203 m

Départ devant l'église Saint Maximin à Thionville, traverser le quai Nicolas Crauser et le parking pour rejoindre le chemin de halage, à gauche direction le Bastion du Luxembourg, Chemin Rémy Kail

1. À 4 km avant de traverser le ruisseau La Kiesel tourner à droite sur le chemin de la Moselle, à droite au carrefour avec D 56 traverser la Moselle
2. Traverser le canal par l'écluse de Koenigsmaker, à gauche suivre le canal, chemin de la Moselle rester au bord de la Moselle
3. Après 4 km prendre à gauche le premier pont, rue de l'ancien Moulin. Premier chemin à droite après le pont pour rejoindre la rive de la Moselle
4. À gauche devant le bois et le petit parking, contourner le bois chemin du Calvaire, à Berg-sur-Moselle, à gauche devant l'église rue des Moulins, à droite Grande-Rue D64
5. Devant la dernière maison à droite rejoindre le bord de la Moselle, à gauche sur chemin de halage, suivre les bois en quittant la rive de la Moselle à droite sur D 64 route de Berg
6. À gauche rue du Moulin D 64 A aussitôt à droite rue du Tilleul, deuxième chemin à droite chemin du Haut Edling, à gauche puis à droite rue Principale
7. À droite avant l'église chemin des Vignes, à Contz-les-Bains, à gauche sur D 64 route du Vin, à gauche rue Saint-Jean D 64B, deuxième rue à gauche rue de la Chapelle, passer la frontière continuer sur CR 152 B, à droite rue Wäistrooss jusqu'à l'église Saint Sauveur de Schengen.

Sur votre chemin...



- | | |
|---|---|
|  Belfroy de Thionville (A) |  La Tour aux puces à Thionville (B) |
|  Bastion du Luxembourg à Thionville (C) |  Centrale nucléaire Cattenom (D) |
|  Barrage hydro-électrique de Koenigsmacker (E) |  Château de Berg-sur-Moselle (F) |
|  L'église Saint-Hubert à Haute-Kontz (G) |  Église Saint-Sauveur à Schengen (H) |

Toutes les infos pratiques

Comment venir ?

Transports

[Informations relatives aux transports publics.](#)

Sur votre chemin...



Belfroy de Thionville (A)

La tour du Belfroy de Thionville est mentionnée dès 1363. Surmontée d'une ou plusieurs cloches, elle était flanquée d'une extension abritant la salle échevinale ainsi que d'un hospice destiné aux déshérités. Édifice assez rare en Lorraine, il symbolise les libertés communales des Thionvillois ratifiées par la Charte de Franchise octroyée en 1239 par Henri, comte de Luxembourg. De la construction du 14^e siècle, seules subsistent les fenêtres de style gothique et les contreforts visibles de la rue de la Tour, vestiges d'une chapelle dont une partie du voûtement en ogive est encore en place.

L'élévation actuelle date cependant du 16^e siècle et les travaux du siècle suivant apporteront sa toiture en ardoise et son bulbe en oignon. Une fontaine publique est installée aux pieds de la tour en 1831.

[Plus d'informations](#) : ville de Thionville

Crédit photo : Les Amis de saint Colomban



La Tour aux puces à Thionville (B)

Situé dans le centre historique de la ville de Thionville, le Musée de la Tour aux Puces bénéficie d'un cadre architectural exceptionnel, dans l'ancien donjon du château que les comtes de Luxembourg érigèrent vers la fin du 11^e siècle. La Tour aux Puces est un édifice original avec ses 14 côtés. La tour tient son nom d'une légende : une princesse y aurait été dévorée par des puces ou bien la tour aurait été la dernière demeure des chiens de l'empereur Charlemagne. Il présente de remarquables collections archéologiques découvertes dans le Pays Thionvillois et les modes de vie des populations locales de la Préhistoire à la Renaissance.

[Plus d'informations](#)

Crédit photo : Les Amis de saint Colomban



Bastion du Luxembourg à Thionville (C)

Le bastion « Luxembourg » ou bastion III a été érigé au 16^e siècle, selon le projet de fortification de Thionville dessiné par l'architecte flamand Jacques Van Noyen, « El destino de Thionvilla », datant de 1568. Il s'agissait de construire une enceinte hexagonale protégée aux angles par sept bastions destinés à défendre les angles du corps de la place forte. Rescapé des destructions du début du 20^e siècle. Le siège de Thionville (1558).

[Wikipedia](#)

Crédit photo : Les Amis de saint Colomban



Centrale nucléaire Cattenom (D)

Juste avant le barrage de Koenigsmaker un peu avant le lieu-dit la rue du bac on peut voir 2,7 Km la centrale nucléaire de Cattenom.

Crédit photo : Amis de saint Colomban



Barrage hydro-électrique de Koenigsmaker (E)

Produire de l'électricité à partir de petits cours d'eau et d'installations plus simples. Ces centrales dites «au fil de l'eau» (simples prises d'eau sur rivières), de moyenne et faible puissance (en général moins de 1 MW) ne nécessitent que des aménagements simples et beaucoup moins coûteux : petits ouvrages de dérivation, servant à dériver le débit disponible de la rivière vers la centrale, éventuellement un petit réservoir lorsque le débit de la rivière est trop faible afin d'augmenter la production électrique pendant les heures de forte demande.

Crédit photo : Amis saint Colomban



🏰 Château de Berg-sur-Moselle (F)

Le Château de Berg, anciennement appelé « Résidence des abbés d'Echternach », est inscrit sur la liste des monuments historiques depuis 2003. Le village de Berg-sur-Moselle est un joyau remarquable du fait des monuments qui s'y sont accumulés tout au long de son histoire. Il en reste le colombier et la résidence principale. Le château ne se visite pas.

Si l'église Saint-Michel est ouverte admirez son style baroque du 18ème siècle, face au château. A voir aussi un intéressant calvaire à l'arrivée de la Via Colombani avec quatre personnages dont Saint-Jacques de Compostelle.

Crédit photo : Les Amis de saint Colomban



🏰 L'église Saint-Hubert à Haute-Kontz (G)

Village appartenant pour deux tiers à la Lorraine et un tiers au Luxembourg. Il formait autrefois une seigneurie autonome moyenne et foncière ; la haute justice était demeurée prévôtale.

L'église a été reconstruite en 1734 sur des fondations romaines. La tour clocher (12e siècle) est le seul vestige roman. La rumeur locale signale une crypte sous le chœur.

L'intérieur de l'église a été rénové en 2012.

Crédit photo : Les Amis de saint Colomban



🏰 Église Saint-Sauveur à Schengen (H)

Après 1801, Schengen s'affranchit de la paroisse mère de Perl et devient une paroisse autonome. L'ancienne église paroissiale a été victime d'un incendie le 29 janvier 1947. Néanmoins, la tour de l'église, comme les cloches, n'ont pas été détruites dans l'incendie et sont préservées. La première pierre de l'église a été posée le 8 mai 1949, du dimanche de Kermesse.

[Plus d'informations](#)

Crédit photo : Les Amis de saint Colomban