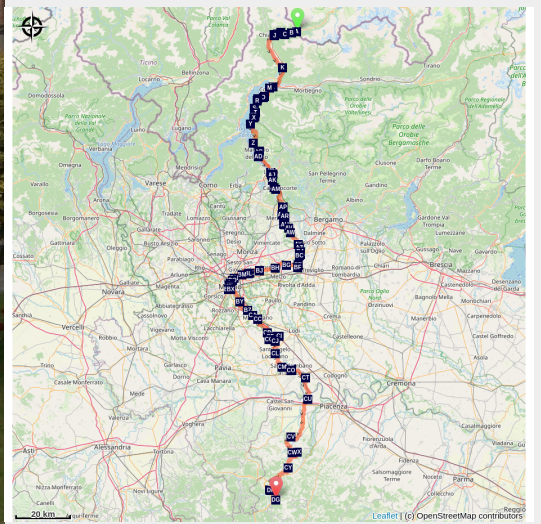


17. 610 Italie (1/2)

Italy - Lombardia



Bobbio abbaye (Amis St Colomban)



Principalement en Lombardie mais aussi en Émilie Romagne, le Cammino di San Colombano offre de découvrir l'Italie à travers sa population accueillante, des paysages authentiques particulièrement variés et, dans les moindres recoins, un vaste patrimoine à couper le souffle. Ce chemin est décrit dans un topo guide édité en italien par [Terre di Mezzo](#).

Des Alpes aux Appenins, l'itinéraire traverse tout le Nord de l'Italie, des grands lacs à la plaine du Pô en passant par Milan, métropole de la Lombardie.

Infos pratiques

Pratique : Pédestre

Durée : 0 min

Longueur : 317.9 km

Dénivelé positif : 7765 m

Difficulté : Moyen

Type : Itinérance

Thèmes : 610, St Colomban

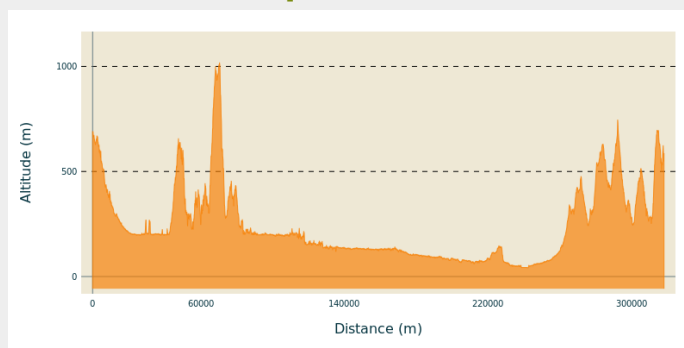
Itinéraire

Départ : 7608 Castasegna (Suisse)

Arrivée : 29022 Bobbio (Italie)

Communes : 1. Lombardia
2. Emilia-Romagna

Profil altimétrique



Altitude min 42 m Altitude max 1017 m

Le Cammino di San Colombano s'inspire du trajet effectué par saint Colomban en Italie pendant son exil vers 612. Partant d'Irlande du Nord en mémoire de ce saint irlandais, ce chemin s'arrête à Bobbio lieu de son tombeau après y avoir fondé une dernière abbaye.

Ce parcours de 317km environ est proposé en 18 étapes de 20km de moyenne avec 4 variantes :

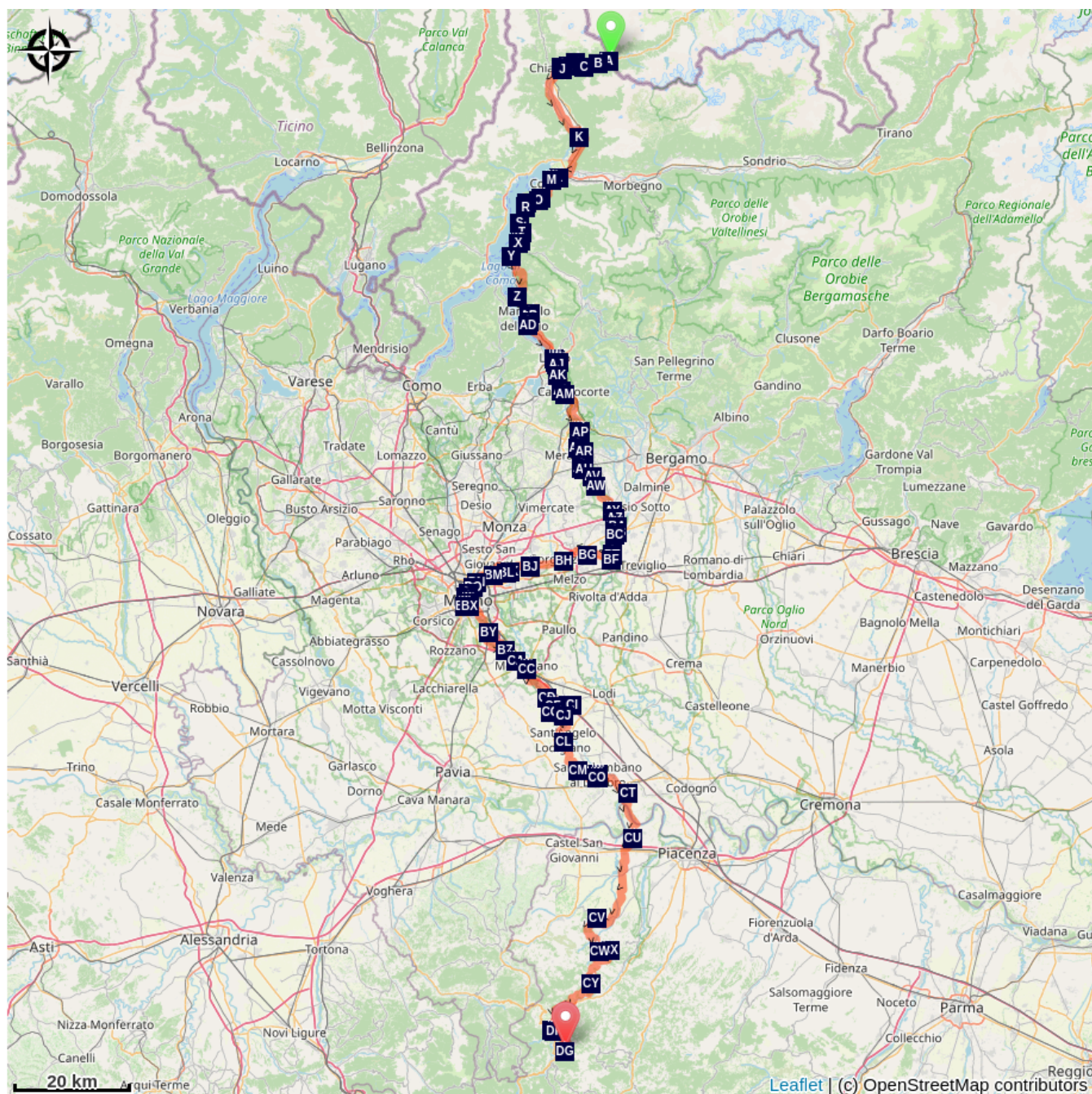
1. Castasegna (Suisse)-Chiavenna (Italie): 13km
2. Chiavenna-Verceia: 25km
3. Chiavenna-Verceia: variante par Via Francisca 31km
4. Verceia-Colico: 12,4km
5. Colico-Dervio: 12,8km
6. Colico-Dervio: variante par Madonna di Valpozzo 20km
7. Dervio-Lierna: 18,7km
8. Dervio-Lierna: variante haute
9. Lierna-Lecco: 17,6km
10. Lecco-Arlate: 19,7km
11. Arlate-Vaprio d'Adda: 23,3km
12. Vaprio d'Adda-Gorgonzola: 17km
13. Gorgonzola-Milano: 21,6km
14. Milano-Melegnano: 23,3km
15. Melegnano-Sant'Angelo Lodigiano: 23,4km
16. Sant'Angelo Lodigiano-San Colombano Al Lambro: 13,1km
17. San Colombano Al Lambro-Sant'Imento: 18,8km
18. Sant'Imento-Pieve di Verdeto: 21,5km
19. Pieve di Verdeto-San Giorgio di Bobbiano: 19,2km
20. San Giorgio di Bobbiano-Mezzano Scotti: 14,8km
21. Mezzano Scotti-Bobbio: 9,1km
22. Bobbio-Eremo di San Michele: variante 16km A/R

Entre Milan et Bobbio, il est possible d'emprunter un autre parcours par Pavie décrit dans l'itinéraire : 9. 610 Via Columbani - Italie.

Étapes :

- 1.** Castasegna à Chiavenna
10.5 km / 260 m D+ / 3 h
- 2.** Chiavenna à Verceia
20.6 km / 153 m D+ / 4 h
- 3.** Chiavenna à Verceia: variante par Via Francisca
32.6 km / 971 m D+ / 6 h
- 4.** Verceia à Colico
12.2 km / 214 m D+ / 3 h
- 5.** Colico à Dervio
11.8 km / 0 m D+ / 4 h
- 6.** Colico à Dervio: variante par Madonna di Valpozzo
18.5 km / 1195 m D+ / 5 h
- 7.** Dervio à Lierna
19.0 km / 1658 m D+ / 4 h
- 8.** Dervio à Lierna variante haute
20.2 km / 1656 m D+ / 6 h
- 9.** Lierna à Lecco
16.3 km / 609 m D+ / 5 h
- 10.** Lecco à Arlate
20.2 km / 181 m D+ / 5 h
- 11.** Arlate à Vaprio d'Adda
23.0 km / 456 m D+ / 5 h
- 12.** Vaprio d'Adda à Gorgonzola
15.6 km / 117 m D+ / 5 h
- 13.** Gorgonzola à Milano
21.0 km / 141 m D+ / 5 h
- 14.** Milano à Melagnano
26.1 km / 150 m D+ / 5 h
- 15.** Melagnano à Sant'Angelo Lodigiano
22.1 km / 124 m D+ / 4 h
- 16.** Sant'Angelo Lodigiano à San Colombano al Lambro
13.0 km / 127 m D+ / 4 h
- 17.** San Colombano al Lambro à Sant'Ilmento
17.4 km / 72 m D+ / 5 h
- 18.** Sant'Ilmento à Pieve di Verdeto
21.4 km / 358 m D+ / 6 h
- 19.** Pieve di Verdeto à San Giorgio di Bobbiano
20.1 km / 755 m D+ / 6 h
- 20.** San Giorgio di Bobbiano à Mezzano Scotti
14.7 km / 564 m D+ / 3 h
- 21.** Mezzano Scotti à Bobbio
9.1 km / 429 m D+ / 3 h
- 22.** Bobbio à Eremo di San Michele variante aller et retour
7.7 km / 682 m D+ / 5 h

Sur votre chemin...



- | | |
|---|-----------------------------------|
| 🏡 Village perché (A) | 🌊 Lac Mera (B) |
| 🏛️ Église de San Martino à Aurogo (C) | 🌊 Cascade (D) |
| 🏛️ Église de la Sainte Vierge de l'Assomption (E) | 🏛️ Musée Moulin de Bottonera (F) |
| 🏛️ Palais Balbiani (G) | 🏛️ Collégiale de San Lorenzo (H) |
| 🏛️ Crotti, originalité régionale (I) | 🏛️ Itinéraires dans Chiavenna (J) |
| 🌊 Lac de Mezzola (K) | 🏰 Fort de Fuentes (L) |
| 🏰 Fort de Montecchio (M) | 🏞️ Sentiero del Viandante (N) |

Toutes les infos pratiques

Comment venir ?

Accès routier

L'itinéraire à pied arrive de Suisse par le col de Septimer et débute à la frontière Suisse / Italie située dans la vallée de la Mera à 12km de Chiavenna, ville de la province de Sondrio dans la région Lombardie en Italie. Cette ville de 7500 habitants est accessible en train et en bus. Le départ est accessible en bus.

La fin de l'itinéraire est à Bobbio, ville de 3800 habitants en Émilie Romagne, accessible par bus utile pour rejoindre Plaisance ou Gênes et les lignes ferroviaires intérieures ou internationales ou un aéroport.

Sur votre chemin...



↩ Village perché (A)

Premier village perché sur le versant italien des Alpes.

Crédit photo : Amis St Colomban



↩ Lac Mera (B)

Lac de retenue d'eau pour la production d'électricité dans son écrin de montagnes encore enneigées.



📍 Église de San Martino à Aurogo (C)

Petite église de montagne au clocher caractéristique des églises d la vallée.



↩ Cascade (D)

Une cascade parmi d'autres tombant des montagnes dans la vallée du Fiume Mera.

Crédit photo : Amis St Colomban



📍 Église de la Sainte Vierge de l'Assomption (E)

Belle église de montagne avec une grotte de Lourdes accessible par des escaliers sur la gauche.



Musée Moulin de Bottonera (F)

Musée installé dans un ancien moulin qui permet de comprendre toutes les phases de la transformation des céréales obtenue par la force motrice de l'eau.



Palais Balbiani (G)


Joli édifice du 15ème siècle racheté par le groupe Generali qui en a fait ses bureaux. Niché au cœur d'un village médiéval plein de petites ruelles où il fait bon y déambuler pour y admirer les vitrines des petites boutiques et autres porches qui donnent sur des cours ou des jardins intérieurs.



Collégiale de San Lorenzo (H)

Collégiale de San Lorenzo d'origine romane, reconstruite après l'incendie de 1538, avec le magnifique cloître du cimetière et le clocher isolé, la salle du Trésor récemment construite est remarquable, où le célèbre et précieux trésor est également exposé.

Pace (couverture supérieure d'un évangéliste, art lombard-renien du 12ème siècle). A gauche de l'église se trouve le baptistère où sont conservés les fonts baptismaux romans constitués d'un monolithe en pierre ollaire avec des reliefs (1156).



Crotti, originalité régionale (I)

Intéressantes et particulières à Chiavenna sont les "crotti", les cavités naturelles dues aux anciens glissements de terrain dans lesquels circulent des courants d'air (sœurs) provenant des vides internes : la température n'est jamais supérieure à 10 ° C, donc idéal pour le stockage du vin, fromage et viandes. A l'embouchure de ces cavités, les Chiavennaschi ont construit de petits bâtiments pour les réunions d'amis ou utilisés comme lieux typiques où l'on peut déguster les spécialités de l'endroit. Près de la gare, sur une place avec des platanes centenaires, Pratomagno, se trouvent les éruptions les plus caractéristiques. La célèbre Sagra dei Crotti a lieu le deuxième dimanche de septembre.



📍 Itinéraires dans Chiavenna (J)

Paradise Park : un itinéraire botano-archéologique intéressant. Chemin des nids-de-poule des géants, zone avec des formations d'origine glaciaire creusées dans la roche. Il est également agréable de se promener dans la ville à partir du pont SS36 sur la rivière Mera, d'observer les maisons construites surplombant la rivière, certaines d'entre elles sont des pâtisseries ou des bars qui donnent également sur la via Dolzino, ont de petites terrasses qui vous permettent de profiter d'un apéritif en admirant l'environnement. En passant par Dolzino, la rue principale, vous êtes devant le Palazzo Salis, aujourd'hui transformé en B & B, demandez au gentil propriétaire de pouvoir admirer la belle salle de bal dans le style rococo. Via Dolzino offre des portails élégants, des palais remarquables, de belles vitrines et la pierre du pilori.



📍 Lac de Mezzola (K)

Point de vue panoramique sur le lac de Mezzola au point où le fleuve de montagne Mera se jette dans ce lac, le premier d'une longue série.

Crédit photo : Amis St Colomban



📍 Fort de Fuentes (L)

Construit au XVIIème siècle par les Espagnols sur la colline à l'est de Montecchio, le fort de Fuentes est un vestige de la domination espagnole pour protéger les débouchés des cols alpins. Il fut détruit en 1796 par les troupes napoléoniennes.



📍 Fort de Montecchio (M)

Une des forteresses de la première guerre mondiale la mieux conservée en Europe, elle offre une vue imprenable sur le lac de Côme.

[Horaires de visite](#)



☞ Sentiero del Viandante (N)

Le Sentiero del Viandante commence à Colico et se termine à Abbadia Lariana. Il parcourt les flancs de la montagne et offre une belle vue surplombante du lac de Côme.

Crédit photo : Amis St Colomban