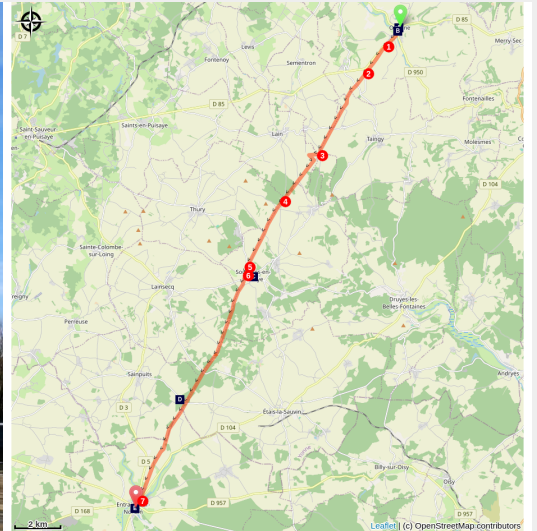


Ouagne à Entrains-sur-Nohain

France - Bourgogne-Franche-Comté



Église de Sougères-en-Puisaye (Amis saint Colomban)



Suivre l'ancienne voie romaine pour arriver à Entrains-sur-Nohain.

Forêts et cultures alternent lors de cette étape. Vous pourrez faire une pause à Sougères-en-Puisaye pour visiter l'église Saint-Pierre et Saint-Paul, d'un style ogival flamboyant puis vous admirerez le château « Les Barres », domaine privé. Prenez le temps de découvrir l'histoire gallo-romaine d'Entrains-sur-Nohain.

Infos pratiques

Pratique : Pédestre

Durée : 6 h

Longueur : 26.0 km

Dénivelé positif : 415 m

Difficulté : Facile

Type : Etape

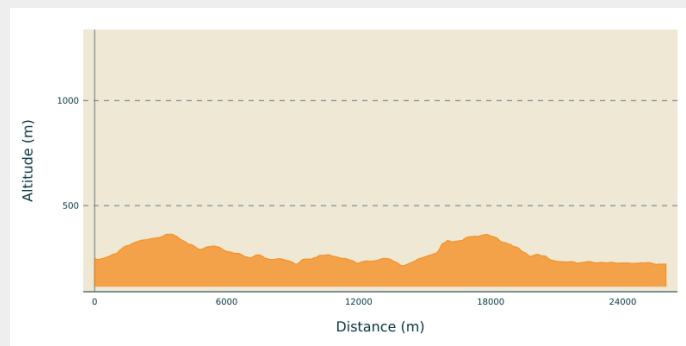
Itinéraire

Départ : Église Notre-Dame, Église Notre-Dame, 2 rue de l'église, 89560 Ouanne

Arrivée : Église Saint-Sulpice, 2 B Place Saint-Sulpice, 58410 Entrains-sur-Nohain

Communes : 1. Bourgogne-Franche-Comté

Profil altimétrique

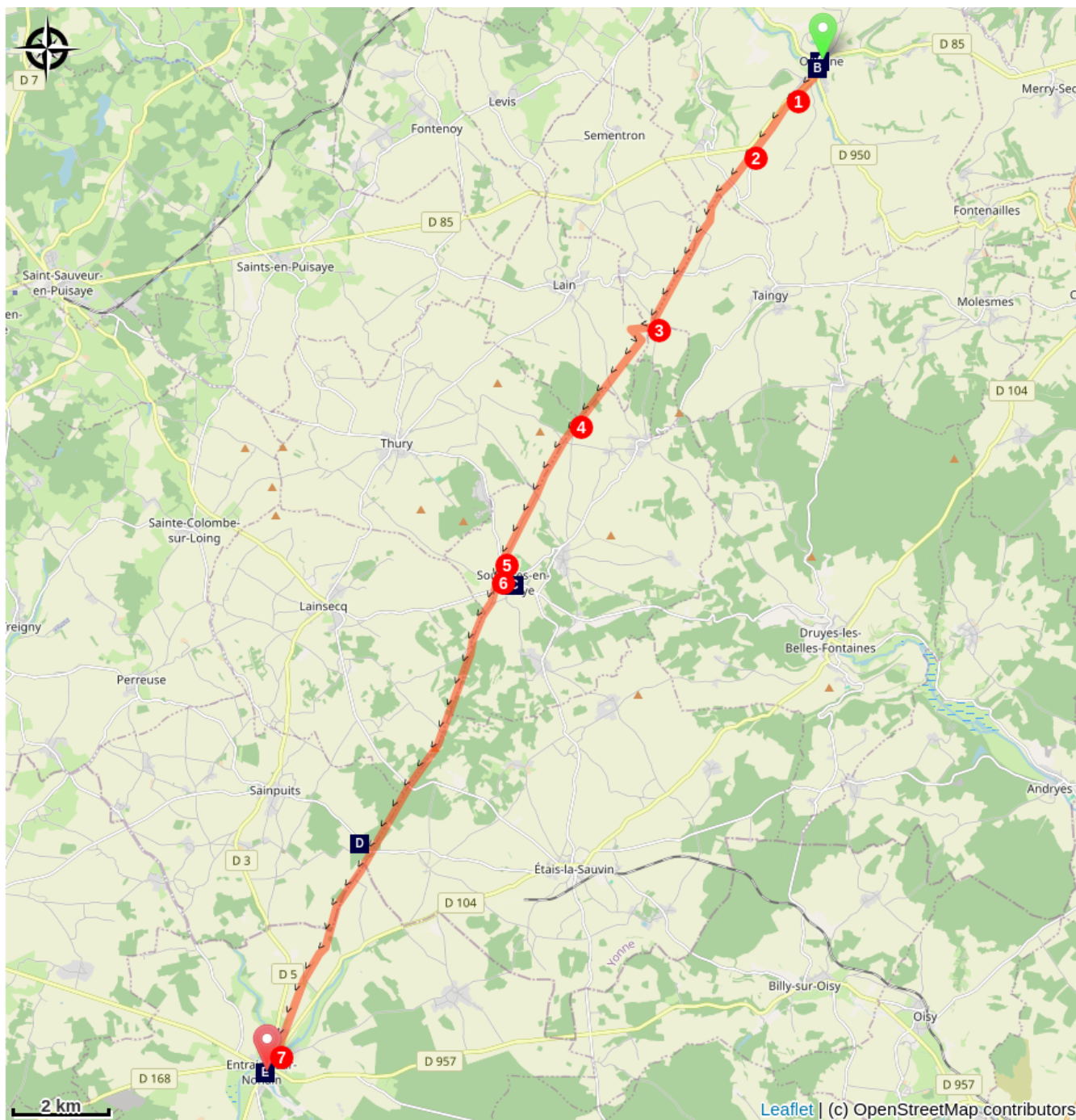


Altitude min 214 m Altitude max 364 m

Quitter l'église de Ouanne par la rue Principale et continuer tout droit par la rue de Saint-Sauveur.

1. Prendre le premier chemin à gauche
2. Traverser la D425 au carrefour et continuer sur la voie romaine dans la continuité du chemin précédent, toujours tout droit
3. Après 4,4km et le troisième carrefour, prendre à angle droit le chemin sur 0,5km puis bifurquer à gauche, le chemin tournant à droite, et toujours tout droit jusqu'à la route goudronnée du stand de tir
4. Prendre à gauche puis à droite dans le bois après 100 mètres, tout droit
5. Au carrefour avec D73, prendre la route en face sur 400 mètres, en bifurquant à gauche avec possibilité de visiter Sougères en Puisaye et de revenir sur vos pas pour continuer
6. Au carrefour avec Grand rue de Sougères, prendre à droite et aussitôt à gauche, rester sur la voie romaine, alternance de chemin empierré ou en terre. Traverser la D6 puis la D66, accès au château « Les Barres » et revenir sur vos pas pour continuer
7. Arrivé à Entrains-sur-Nohain par la rue de la voie romaine, bifurquer à droite dans la route d'Étais, troisième à droite puis à gauche rue Jourdon pour atteindre l'église.

Sur votre chemin...



- Église Notre-Dame, Ouanne (A)
- Église Saint-Pierre et Saint-Paul à Sougères-en-Puisaye (C)
- Église Saint-Sulpice (E)

- Histoire de la ville de Ouanne (B)
- Château « Des Barres » à Les Barres-Sainpuits (D)

Toutes les infos pratiques

Comment venir ?

Transports

Bus pour le Nièvre

<https://www.viamobigo.fr>

Sur votre chemin...



🏰 Église Notre-Dame, Ouanne (A)

L'église Notre-Dame d'Ouanne, reconstruite entre 1495 et 1520 grâce à la générosité des familles des Ulmes et de Beaujeu, illustre assez bien le rayonnement du gothique flamboyant dans la région de l'Auxerrois. Elle se compose d'une nef de trois vaisseaux, dont les collatéraux se prolongent en déambulatoire autour d'un chœur pentagonal. Une chapelle seigneuriale, sans doute plus tardive, se greffe sur le déambulatoire nord. L'ensemble du bâtiment est voûté sur croisées d'ogives, avec des clefs pendantes dans le chœur.

[En savoir plus sur l'église](#) La Sauvegarde de l'Art Français

Crédit photo : Amis de saint Colomban



🏰 Histoire de la ville de Ouanne (B)

La localité existait déjà à l'époque gallo-romaine sous le nom d'Odouna ou Oduna.

La ville est traversée par l'ancienne voie romaine d'Auxerre à Bourges. Elle était connue encore au haut Moyen-Âge et en 841 Charles le Chauve suivit ce chemin jusqu'en face de Thury, où il installe son camp militaire avant de livrer la bataille de Fontenoy (Fontanetum).

Une importante bataille se déroula entre Ouanne et Fontenoy distant de 11km. Elle opposa Lothaire Ier, le fils aîné de Louis le Pieux, à ses deux frères, Louis le Germanique et Charles le Chauve. La France fut séparée de l'Empire d'Occident par le traité de Verdun en 843.

[Plus d'informations](#) : Wikipédia

[Plus d'informations Bataille de fonteny](#) : Wikipédia

Crédit photo : Amis de saint Colomban



📷 Église Saint-Pierre et Saint-Paul à Sougères-en-Puisaye (C)

Église paroissiale de Saint-Pierre et Saint-Paul de Sougères-en-Puisaye, d'un beau style ogival flamboyant, formant un parallélogramme, avec prolongement irrégulier au chœur. Sur le tympan, trois niches ornées de dais, mais vides, pigeons avec choux sur le rampant. A droite, petite porte du même style. Un clocher très-bas s'élève sur le chœur. À l'intérieur : trois nefs ogivales voutées en pierre. La grande nef composée de quatre larges travées, ce qui a causé une poussée trop forte, d'où la nécessité de construire des doubles contreforts.

[Plus d'informations](#) : site paroisse de Sougères-en-Puisaye

Crédit photo : Amis saint Colomban



📷 Château « Des Barres » à Les Barres-Sainpuits (D)

La disposition actuelle du château des Barres revient à Claude Chaillou, né le 6 Juin 1784 à Beaumont-la-Ferrière. Fils d'un maître de forges, il fait de brillantes études. Auditeur au Conseil d'État en 1805, il épouse Marguerite de Champagny (1788-1837), fille du Ministre des Affaires Étrangères de Napoléon 1er, ce qui lui ouvre une importante carrière officielle dans l'administration napoléonienne.

Le parc a été dessiné par Achille Duchène (1866-1947) en 1903, fils d'Henri Duchène, grand paysagiste français qui remit à l'honneur les jardins dans la tradition de Versailles et de Le Nôtre, pour replacer un paysage plus romantique, vraisemblablement dessiné par Chaillou des Barres.

La chapelle (19e siècle) est en cours de restauration.

Le château ne se visite pas.

[Plus d'informations](#)

Crédit photo : Amis saint Colomban



📷 Église Saint-Sulpice (E)

L'Église d'Entrains sur Nohain est placée sous le vocable de Saint Sulpice, elle est datée des 13e - 16e - 18e siècles. Son Chœur est daté du 13e siècle, la nef et le transept sont bâtis en 1595. Les deux chapelles sont datées du 15e siècle, pour Sainte-Marie, et du 17e siècle pour Saint-Joseph. Le Clocher tour porche date de 1766.

[Plus d'informations](#) : Web Croqueur

Crédit photo : Amis de saint Colomban