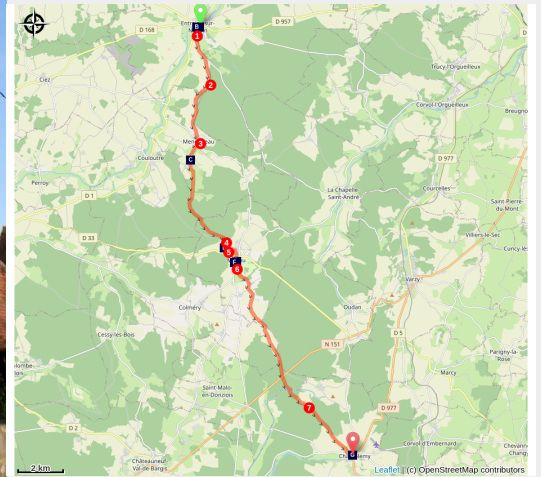


Entrains-sur-Nohain à Champlemy

France - Bourgogne-Franche-Comté



Église Saint-Maurice à Champlemy (Amis saint Colomban)



Au cours de vos six heures de marche dans la campagne nivernaise vous avez rendez-vous avec plusieurs châteaux.

Au hasard de votre pérégrination vous allez découvrir le château de Villers-Menestreau, qui est fermé, il semble endormi dans son vallon. Profiter du panorama à la chapelle de la Tête ronde avant de découvrir le majestueux château de Menou, qui ne se visite pas. Dans une clairière vous traversez la Nièvre, entre deux étangs, elle a donné son nom au département. A la Ferrière vous marchez sur le Chemin de Compostelle (de Namur à Vézelay) jusqu'à Champlemy. Rendre visite au château médiéval (16e siècle) en partie en ruine mais les vestiges restituent bien l'imposant bâtiment, aujourd'hui propriété de la ville Champlemy. Un vaste projet de restauration est en cours.

Infos pratiques

Pratique : Pédestre

Durée : 6 h

Longueur : 24.2 km

Dénivelé positif : 385 m

Difficulté : Moyen

Type : Etape

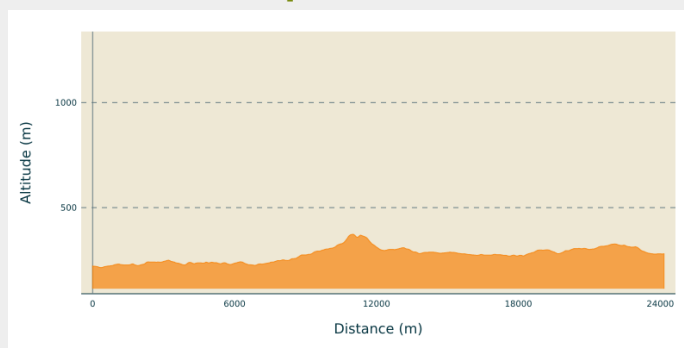
Itinéraire

Départ : Église Saint-Sulpice, 2 B Place Saint-Sulpice, 58410 Entrains-sur-Nohain

Arrivée : Église Saint-Maurice, 51 Rue des Moreaux, 58210 Champlemy

Communes : 1. Bourgogne-Franche-Comté

Profil altimétrique

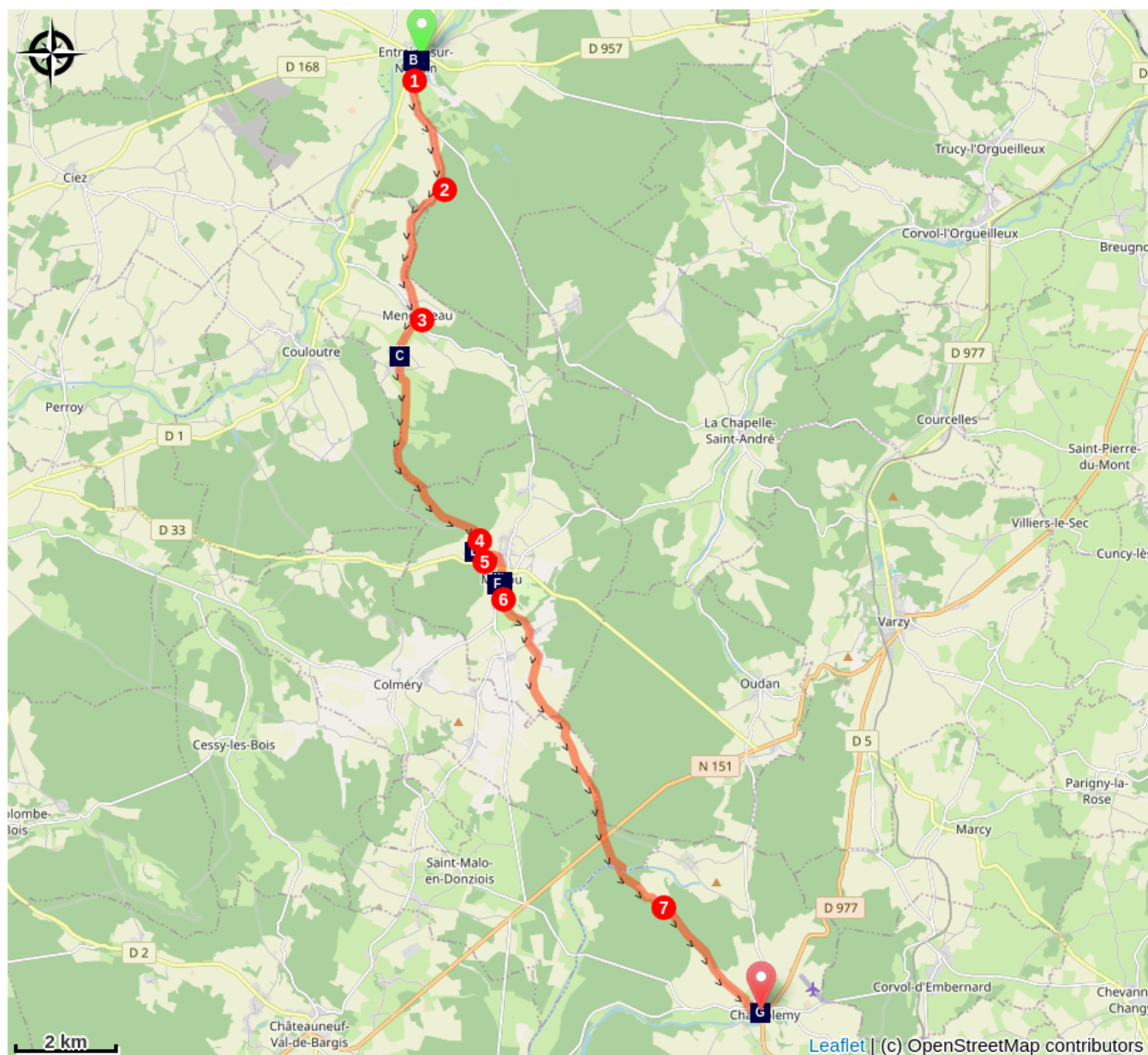


Altitude min 214 m Altitude max 373 m

Votre étape commence près du chevet de l'église à Entrains-sur-Nohain, traverser la place de la mairie et prendre à droite rue du Chapeau rouge puis rue de la Croix d'Or

1. à la sortie de la ville, prendre à gauche sur D5, après le carrefour du chemin forestier prendre à droite direction Menestreau, chemin goudronné.
2. Le Minerai, prendre le chemin goudronné légèrement à droite, tout droit jusqu'à Menestreau.
3. à Menestreau, prendre à gauche et aussitôt à droite rue de l'église puis Route du Minerai, tout droit au carrefour, route de Villiers, traverser Villiers, au 10 route du Col du Loup prendre le chemin à droite, tout droit jusqu'à la jonction avec la route goudronnée.
4. tourner à gauche et prendre le chemin qui monte à la Chapelle de Tête Ronde, redescendre sur la route goudronnée, prendre à gauche, tout droit direction Menou.
5. à la Monarderie, prendre à droite, Chemin de la Monarderie, traverser la D33 en prenant la rue des Écoles légèrement à votre gauche, tourner à droite rue des Tuillières.
6. Au calvaire prendre le chemin goudronné à gauche, tout droit jusqu'à La Ferrière.
7. à la Ferrière, prendre à droite sur le Chemin de Compostelle, direction Champlemy, au carrefour à l'entrée dans Champlemy, prendre à gauche puis à droite, rue des Carrières et rue de l'Église, point d'arrivée.

Sur votre chemin...



📍 Église Saint-Sulpice (A)

🏰 Château de Villiers-Menestreau (C)

📍 Église Saint-Siméon à Menou (E)

📍 Église Saint-Maurice de Champlemy (G)

📍 La Maison de l'Amiral à Entrains-sur-Nohain (B)

📍 Chapelle de la Tête Ronde à Menou (D)

🏰 Château de Menou (F)

Toutes les infos pratiques

Comment venir ?

Transports

Bus Mobico Bourgogne Franche-Comté

[Ligne Clamecy - Nevers](#)

Sur votre chemin...



📍 Église Saint-Sulpice (A)

L'Église d'Entrains sur Nohain est placée sous le vocable de Saint Sulpice, elle est datée des 13e - 16e - 18e siècles. Son Chœur est daté du 13e siècle, la nef et le transept sont bâtis en 1595. Les deux chapelles sont datées du 15e siècle, pour Sainte-Marie, et du 17e siècle pour Saint-Joseph. Le Clocher tour porche date de 1766.

[Plus d'informations](#) : Web Croqueur

Crédit photo : Amis de saint Colomban



📍 La Maison de l'Amiral à Entrains-sur-Nohain (B)

À Entrains-sur-Nohain, ce magnifique manoir en pierre et brique, construit au 17e siècle, a appartenu au Duc de Bellegarde, puis à l'amiral de Coligny, d'où son nom : Maison de l'Amiral.

Ne se visite pas

Crédit photo : Amis de saint Colomban



📍 Château de Villiers-Menestreau (C)

Le Château de Villiers-Menestreau est daté du 13e siècle. Il est reconstruit au 15e siècle sur une terre formant un fief avec Nanvignes, ce château féodal, est situé dans un vallonement. Le Château contrôlait l'ancienne voie romaine menant à Entrains-sur-Nohain. Propriété des Chabannes en 1496, puis à Guillaume Tenon, trésorier de France et conseiller du roi en 1506.

Le château ne se visite pas.

[Plus d'informations](#) : web croqueur

Crédit photo : Amis saint Colomban



📍 Chapelle de la Tête Ronde à Menou (D)

Notre Dame de Lourdes de la Tête Ronde à Menou fut érigée en 1872, en vertu d'une promesse faite par les villageois. En effet, ces derniers s'engagèrent à construire une chapelle si, au cours de la guerre de 1870, les prussiens ne venaient pas à Menou. Il semblerait que Dieu ait entendu leurs prières ... et qu'un de ses ministres n'ait pas manqué de rappeler les habitants à leur promesse.

Un très beau panorama sur la Nièvre s'offre à vous ainsi que le village de Menou avec son château.

[En savoir plus sur le site de la commune de Menou](#)

Crédit photo : <http://www.menou58.fr>



📍 Église Saint-Siméon à Menou (E)

L'église Saint-Siméon date du 12e siècle et la façade et le clocher ont été reconstruits au 19e siècle.

Nanvignes, ancien nom de Menou, était un lieu de pèlerinage au Moyen-Âge. L'église abritait les reliques de saint Siméon du 10e siècle.

L'église est fermée, demander la clé à la Mairie à proximité de l'église.

Crédit photo : Amis saint Colomban



🏰 Château de Menou (F)

Le château occupe une place de choix en bordure sud du village. Il est naturellement emblématique de Menou, malheureusement il est strictement privé et fermé à toute visite. Il n'en est pas moins beau...

Entouré d'un jardin à la française auquel on accède par un magnifique portail aux armes des Menou-Damas, ce château est formé d'un pavillon central, sommé d'un clocheton, et de deux pavillons carrés accolés chacun d'une petite construction dont l'une abrite une chapelle.

Qualifié de "Versailles du Nivernais", il fut construit en 1672 par l'architecte Barthélémy Le Blanc, sur les fondations de l'ancien château de Nativignes, pour François de Menou.

[En savoir plus sur le site de la commune de Menou](#)

Crédit photo : Amis saint Colomban



🏰 Église Saint-Maurice de Champlemy (G)

Église de style gothique construite au 16e siècle en remplacement d'une église romane. Le clocher est du 17e siècle.

Le porche en bois, devenu si rare aujourd'hui, est un lieu d'accueil et d'échanges avant de pénétrer dans l'église.

[En savoir plus sur le site web-croqueur](#)

Crédit photo : Amis saint Colomban