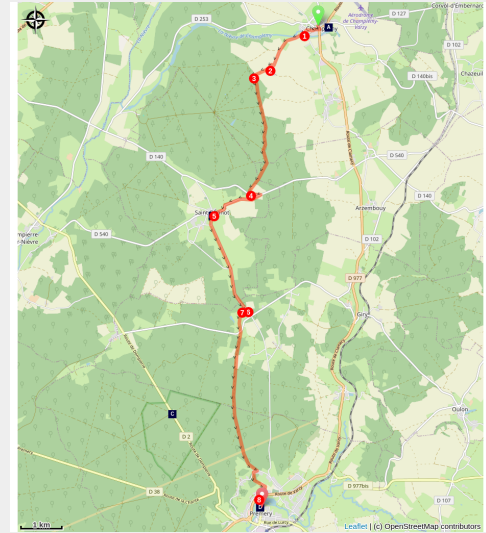


# Champlemy à Prémery

France - Bourgogne-Franche-Comté



Église Saint-Marcel à Prémery (Amis de saint Colomban)



*Une étape à travers les forêts nivernaises, faire une pause à Saint-Bonnot pour découvrir l'histoire de l'église.*

Une étape courte en kilomètres mais riche par son patrimoine forestier.

Avec un taux de boisement supérieur à 30%, le département de la Nièvre dispose ainsi aujourd'hui de la première chênaie en France. La forêt est un vecteur économique depuis des siècles, de la fourniture en bois de charpente de la marine royale de Louis XIV, à l'alimentation de Paris en bois de chauffage durant quatre siècles, jusqu'aux grandes unités industrielles de carbonisation du 20e siècle.

Le patrimoine de Prémery vous surprendra par sa diversité.

## Infos pratiques

Pratique : Pédestre

Durée : 4 h

Longueur : 15.6 km

Dénivelé positif : 247 m

Difficulté : Facile

Type : Etape

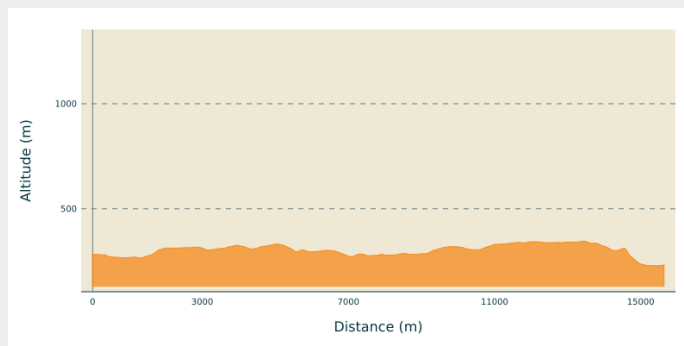
# Itinéraire

**Départ** : Église Saint-Maurice, 51 Rue des Moreaux, 58210 Champlemy

**Arrivée** : Collégiale Saint-Marcel, 16 place de l'église, 58700 Prémery

**Communes** : 1. Bourgogne-Franche-Comté

## Profil altimétrique

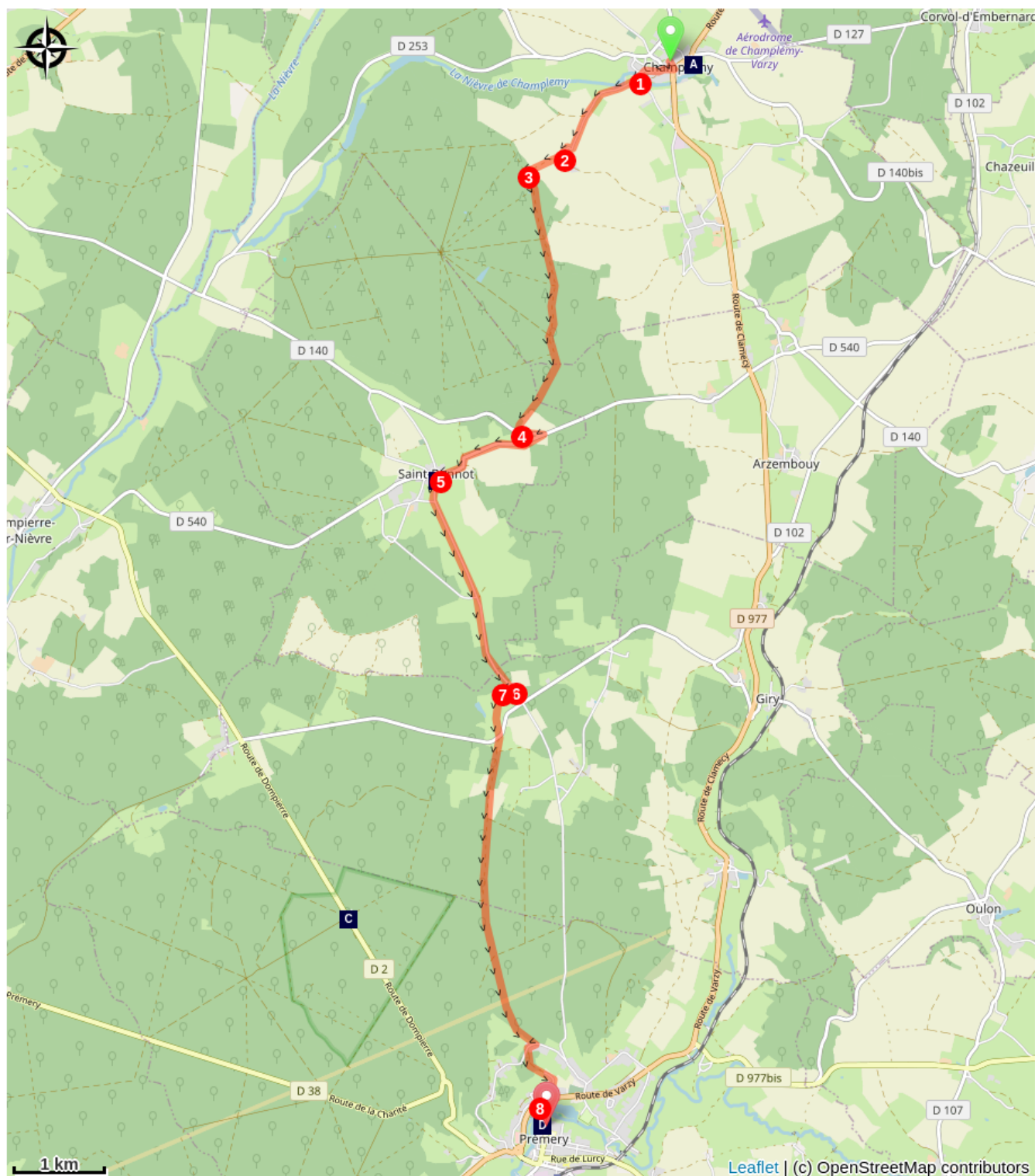


Altitude min 229 m Altitude max 346 m

En quittant l'église de Champlemy, tourner à droite dans la Grande Rue, aussitôt à droite rue de la Poste :


1. En sortant de la ville par la rue de la Poste, prendre légèrement à droite.
2. Après 1,9km depuis votre départ, quitter la route goudronnée et prendre le chemin de terre en face de vous.
3. Laisser le lac Gauthier sur votre gauche pour aller tout droit jusqu'à l'intersection avec le chemin forestier qui contourne la forêt de Charnouveau jusqu'à la D140.
4. Prendre à gauche sur la D140, puis à droite D540 jusqu'à St-Bonnot.
5. À St-Bonnot, prendre la première rue à gauche devant l'église sur la D115.
6. Après 2,6km sur la D115 depuis l'église de St-Bonnot, au lieu-dit Les Caffards, prendre le chemin de terre à droite, avant carrefour Routes des Gounots.
7. Après 150 mètres, prendre le chemin à gauche, traverser la Route de la Grange Mouton, continuer tout droit sur 3,7kilomètres en forêt. Attention ,vous traversez une zone naturelle protégée, rester sur le chemin. À la Maison Forestière du Chasnay , prendre à droite la route goudronnée puis le premier chemin à gauche dans la forêt, continuer dans la rue du 19 mars 1962 jusqu'au rond-point.
8. Traverser le rond-point en direction de la rue des Ponts de Varzy, après 300 mètres vous arrivez à l'église St-Marcel de Prémery


# Sur votre chemin...



 Château de Champlémy (A)

 Réserve naturelle régionale des Martelles (C)

 Église Notre-Dame de l'Assomption à saint-Bonnot (B)

 Église collégiale Saint-Marcel à Préméry (D)

# Toutes les infos pratiques

## Comment venir ?

### Transports

Bus Mobico Bourgogne Franche-Comté

Ligne Clamecy - Nevers [http://nievre.fr/IMG/pdf/30012018\\_ligne\\_45.pdf](http://nievre.fr/IMG/pdf/30012018_ligne_45.pdf)

# Sur votre chemin...

---



## Château de Champlemy (A)

Vous accédez aux ruines du château depuis le chemin dans la grande rue à l'arrêt du bus.

Le château est construit à proximité d'une ancienne voie romaine, lieu d'échanges, de passages et d'invasions au cours des siècles. En 1364, Marguerite de Fontenay possédait les terres de Champlemy, elle construit le premier château. Au 15<sup>e</sup> siècle l'édifice fut aménagé par Bureau de La Rivière, premier chambellan de Charles VI. Au 17<sup>e</sup> siècle, le château devint la propriété d'Anne de La Guiche, femme d'Henri de Schomberg, maréchal de France. Au 19<sup>e</sup> siècle, il changea plusieurs fois de propriétaire pour finir à l'abandon au cours du 20<sup>e</sup> siècle. En 2017 la commune devint propriétaire du site, une association de sauvegarde du site aura pour mission de trouver les fonds pour engager la restauration du château.

Crédit photo : Amis saint Colomban

---



## Église Notre-Dame de l'Assomption à saint-Bonnot (B)

Église construite en 1826 consacré à Notre-Dame de l'Assomption, entièrement reconstruite elle remplace un ancien sanctuaire en ruine daté de 1155. Le clocher possède deux cloches. Construction de style néo-roman, le fils naturel du Comte d'Osmond châtelain de la Vénerie et de Sarah Bernhardt, reposerait dans une crypte de l'église (celui-ci possédait le château de la Vénerie, alors rendez-vous de chasses mémorables). L'église possède un chauffage central au bois, construit de brique rouge placé sous la sacristie.

[En savoir plus sur le web de Saint-Bonnot](#)

Crédit photo : Amis de saint Colomban



## 📍 Réserve naturelle régionale des Martelles (C)

Votre étape est courte, cela vous donne le temps d'emprunter le chemin de découverte de cette réserve de 252 hectares avec des mares multi-millénaires et des tourbières forestières. Elles recèlent des informations uniques sur les climats et l'écologie au cours des siècles écoulés. Cette réserve a été créée en 2015. Vous pouvez accéder aux différents sentiers de découvertes depuis la Via Columbani, dans les Charnets, tourner à droite sur la route et prendre le deuxième chemin à gauche dans le bois, après 3 km vous arrivez au Rond-Point de Châteauneuf point de départ des circuits. Vous êtes à 4,5 km de Prémery par la D2.

[En savoir plus sur le parc des Martelles](#)

[En savoir plus](#) sur les forêts nivernaises

Crédit photo : Wikimedia réserve naturelle des Martelles



## 📍 Église collégiale Saint-Marcel à Préméry (D)

La collégiale Saint Marcel est fondée en 1196, elle comprend neuf chanoines. La façade de l'église date du 14e siècle. Le chevet est à sept pans coupés. L'église est de plan rectangulaire, avec saillie du clocher. La façade, du 14e siècle, est flanquée d'une tourelle d'escalier. La toiture pyramidale du clocher est couverte d'ardoises. Le portail sud est daté du 12e siècle. L'autel renferme, outre les reliques de saint Marcel, celles de saint Savinien et de saint Potentien (apôtres et martyrs de Sénonais). La magnifique Pietà du 16e siècle conserve quelques traces de polychromie. Un superbe baldaquin de la Passion daté du 15e siècle. Un chapiteau du 11e siècle sert de piédestal au bénitier en fonte du 16e siècle.

[En savoir plus](#) : web-croqueur

Crédit photo : Amis de saint Colombar