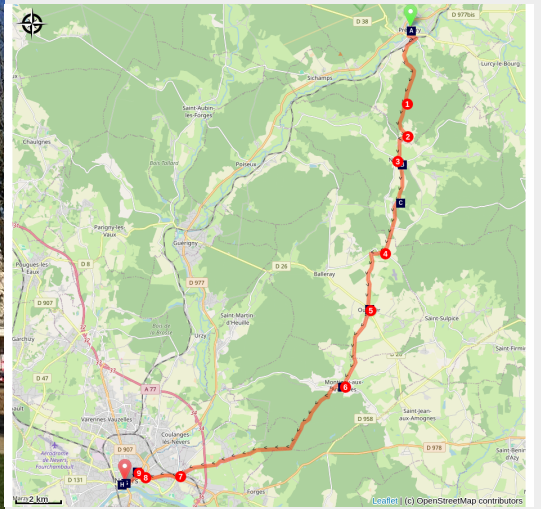


Prémery à Nevers

France - Bourgogne-Franche-Comté



Palais Ducal à Nevers (Amis saint Colomban)



Cette étape est difficile par sa longueur mais importante dans la vie de saint Colomban. C'est à Nevers qu'il prit le bateau avec ses compagnons pour descendre la Loire jusqu'à Nantes. Prenez le temps de visiter le patrimoine de Nevers.

Infos pratiques

Pratique : Pédestre

Durée : 8 h

Longueur : 31.8 km

Dénivelé positif : 469 m

Difficulté : Difficile

Type : Etape

Vous pouvez raccourcir cette étape en passant la nuit à Montigny-aux-Amognes après un parcours de 18 km et faire 13 km le lendemain réservant ainsi une grande partie de la journée pour visiter Nevers. Le riche patrimoine de la capitale de la Nièvre va vous surprendre avec un clin d'œil dans le déambulatoire du chevet de l'église Saint-Étienne et bien d'autres découvertes.

Au nord de Nevers, vous disposez d'hôtels sur l'étape de Nevers à La Charité-sur-Loire.

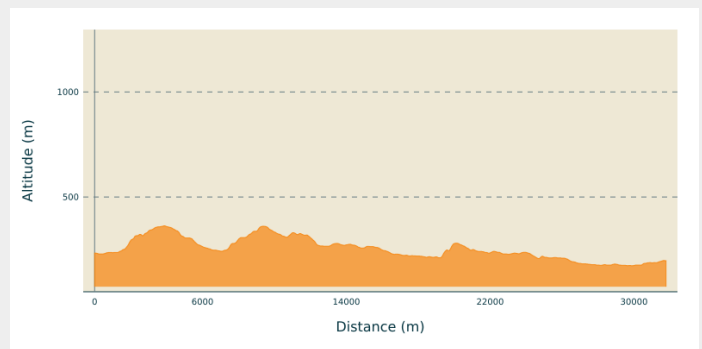
Itinéraire

Départ : Collégiale Saint-Marcel, 16 place de l'église, 58700 Prémery

Arrivée : Cathédrale Saint-Cyr et Sainte-Julitte, 6 Rue Abbé Boutillier, 58000 Nevers

Communes : 1. Bourgogne-Franche-Comté

Profil altimétrique

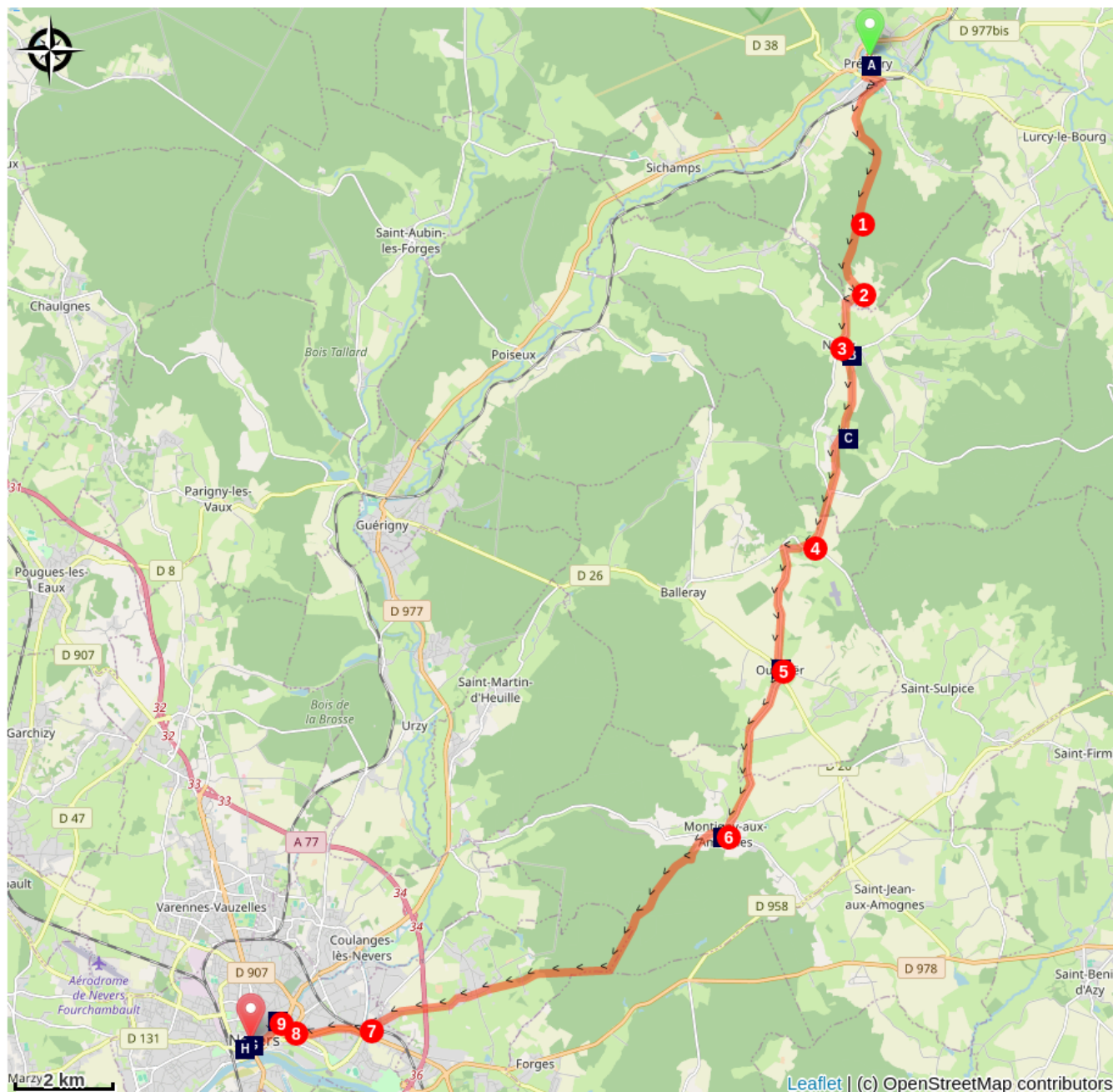






Altitude min 173 m Altitude max 363 m





Partir du chevet de la collégiale de Prémery par la droite Place des Halles, grande Rue prendre la quatrième rue à gauche rue de la Gare, traverser la voie ferrée prendre à droite la rue de Nolay qui longe la voie ferrée après 500m. continuer sur le chemin de terre.

1. A la patte d'oie prendre le chemin en face de vous, après 1,3 km prendre à droite vers Les Granges.
2. Les Granges prendre deux fois à droite puis à gauche sur la D 148
3. Nolay prendre à gauche puis première à droite ou monter au cimetière pour visiter l'église et profiter du panorama, Ancien chemin de Nolay à Nyon. Au calvaire vous retrouvez votre chemin. Tout droit jusqu'à Nyon en marchant au bord de la D148
4. Nyon quitter la D 148 pour la D 104 en face de vous. A l'entrée de l'agglomération prendre le chemin de terre en face de vous et le chemin de la Vieille Rue au centre de Nyon tourner à gauche D 176
5. A Ourouër prendre légèrement à gauche passer devant l'église et prendre la première à droite D 176.
6. Pour traverser Montigny-aux-Amognes rester sur la D 176 : route d'Ourouër puis route de Nevers. A la sortie du village prendre la première à gauche Chemin de la Prairie. Après 700 m prendre chemin à droite sur 3,1 km toujours tout droit, traverser Aubeterre, rue de Venille, rester sur la rue d'Aubeterre, traverser l'autoroute toujours sur la D 176 rue des Sablons.
7. Devant la rivière tourner à gauche longer le cours d'eau, emprunter le pont à gauche, prendre en face Faubourg du Grand Mouesse sur 1,2 km jusqu'à la place Jean Monnet, traverser la place prendre rue du Petit Mouesse puis rue de Nièvre.
8. Traverser la rue du Champ de Foire puis le boulevard du Maréchal Koenig, prendre aussitôt à droite rue Aublanc longer la place des Carmélites continuer rue du Charnier. Arrêtez-vous visiter l'église abbatiale St-Étienne
9. Quitter l'église par la place de la Charte puis à gauche rue St-Étienne, obliquer sur la gauche pour prendre la rue du fer en face de vous. Carrefour avec rue de Nièvre prendre à droite toujours tout droit rue Ferdinand Gambon, rue de l'oratoire, rue Marguerite Duras traverser la place de la République prendre la rue de l'évêché en face de vous, première à droite rue de la Basilique vous êtes arrivé à la cathédrale de Nevers.

Sur votre chemin...



-  Château des évêques de Nevers (A)
-  Château de Prunevaux à Noyant (C)
-  Église Saint-Louis de Montigny-aux-Amognes (E)
-  Cathédrale Saint-Cyr et Sainte-Julitte à Nevers (G)

-  Église Saint-Pierre de Noyant (B)
-  Église Saint-Fiacre à Ourouer (D)
-  Église Saint-Étienne à Nevers (F)
-  Abbaye Notre-Dame à Nevers (H)

Toutes les infos pratiques

Comment venir ?

Transports

[Gare SNCF](#)

10 Rue du Chemin de Fer

58000 Nevers

[Bus ville de Nevers](#)

Sur votre chemin...



Château des évêques de Nevers (A)

En 802 à Prémercy, Charlemagne a restitué les terres de Prémercy aux évêques de Nevers, ils en resteront propriétaire jusqu'à la Révolution. La construction du château a commencé au 12e siècle et le corps de logis date du 16e siècle. Des aménagements ont été réalisés au 17e siècle, au 18e siècle, le lieu fut abandonné par les évêques au profit d'un autre château plus proche de Nevers.

Pas de visite possible mais faite le tour de l'édifice depuis le porche (12e - 15e siècles)

[En savoir plus Wikipédia](#)

Crédit photo : Amis de saint Colomban



Église Saint-Pierre de Nolay (B)

L'Église de Nolay est placée sous le vocable de Saint-Pierre, elle est datée des 16e et 19e siècles. De forme rectangulaire avec un cœur à chevet plat et trois chapelles, son clocher est de forme carrée, il a été reconstruit en 1843.

Vous pouvez contourner le cimetière pour admirer le paysage et retrouver le chemin au calvaire.

[En savoir plus](#) : Web-croqueur

Crédit photo : Amis de saint Colomban



Château de Prunevaux à Nolay (C)

Le Fief des Prunevaux. Un château daté du 18e siècle et remanié au 19e siècle. Il fut édifié sur les ruines d'une maison forte, dont il ne reste que des fondations et des caves voûtées. Le château a appartenu à la noble famille Leroy de Prunevaux et ce depuis 1668. C'est au 16e siècle qu'arrivèrent, de Lorraine des maîtres-verriers qui s'installèrent à la Verrerie, On leur doit les vitraux du Prieuré. De cette période brillante, subsistent le parc dessiné par Le Nôtre, une chapelle du 16e siècle et le Prieuré datant de la fin du 17e siècle.

[En savoir plus](#) : Web-croqueur

Crédit photo : Amis de saint Colomban



📍 Église Saint-Fiacre à Ourouër (D)

L'église d'Ourouër est sous le patronage de saint Fiacre, moine irlandais protecteur des jardiniers et paysagistes. Les terres d'Ourouër étaient sous la protection de l'abbaye de la Charité-sur-Loire. L'église du 13e siècle est de forme rectangulaire avec un clocher de forme octogonale.

[En savoir plus](#) : Wikipédia

Crédit photo : Amis de saint Colomban



📍 Église Saint-Louis de Montigny-aux-Amognes (E)

L'église de Montigny-aux-Amognes est sous le patronage de Saint-Louis. Elle est composée d'une nef et d'un chœur avec une abside ronde datant du 11e siècle. Un programme de restauration est en cours.

[En savoir plus](#) : La Bourgogne romane

Crédit photo : Amis de saint Colomban



📍 Église Saint-Étienne à Nevers (F)

L'histoire du prieuré Saint-Étienne commence par une interrogation sur la date de sa fondation et la plaque dédiée à Saint-Colomban dans le déambulatoire sud du chœur épaissit encore le mystère.

Il semble qu'à Nevers la tradition relate la fondation d'une communauté de femmes sous la règle de saint Colomban. Lire Abbaye Notre-Dame de Nevers dans le patrimoine de la ville de Nevers.

Le prieuré Saint-Étienne a été fondé par le comte Guillaume Ier de Nevers, qui le place alors sous l'autorité de l'abbaye de Cluny. L'église est construite de 1063 à 1097. Il remplace peut-être un édifice plus ancien.

Prendre le temps de visiter une des églises romanes les mieux conservées de Bourgogne.

[En savoir plus](#) : Wikipédia

Crédit photo : Amis de saint Colomban



Cathédrale Saint-Cyr et Sainte-Julitte à Nevers (G)

La cathédrale est dédiée à saint Cyr (Cyrillus), martyr en 304 à l'âge de trois ans, et à sa mère sainte Julitte (Julitta) également martyre. Construite sur la partie la plus élevée de la ville à l'emplacement d'un temple gallo-romain dédié à Janus dont les vestiges ont été découverts vers 1904, lors de fouilles archéologiques au pied de l'édifice. Le diocèse de Nevers est fondé au cours du 6^e siècle.

Au 12^e siècle l'édifice est reconstruit mais conserve son baptistère du 6^e siècle, qui se visite renseignements à l'office de Tourisme. Restaurée au 18^e siècle l'édifice est majestueux par ses dimensions et sa luminosité. Par son double chœur, si rare dans les églises, elle mérite d'être visitée.

[En savoir plus](#) : Wikipédia

Crédit photo : Amis de saint Colomban



Abbaye Notre-Dame à Nevers (H)

Les débuts de cette abbaye Notre-Dame à Nevers sont restés longtemps dans l'ombre du moine Babolène, formé à l'abbaye de Luxeuil au 7^e siècle. Les sources sont lacunaires et l'archéologie permettra, peut-être, d'éclaircir le lien avec le monachisme luxovien.

Lire le rapport des fouilles archéologiques de 2004 réalisées par le Centre d'Étude Médiéval d'Auxerre

[En savoir plus](#)

Aujourd'hui, dans la rue Saint-Genest, il reste des vestiges des bâtiments monastiques transformés en maison de retraite.

[En savoir plus](#) : Wikipédia

Si vous avez fait le détour par la rue Saint-Genest, nous vous conseillons de faire quelques dizaines de mètres au nord de l'abbaye pour prendre la rue de la Porte du Croux, et admirer les vestiges des remparts médiévaux qui abrite le musée d'Archéologie

[En savoir plus](#) : ville de Nevers

Promenez-vous dans les vieilles rues de Nevers avec les maisons à colombages

Crédit photo : Amis de saint Colomban