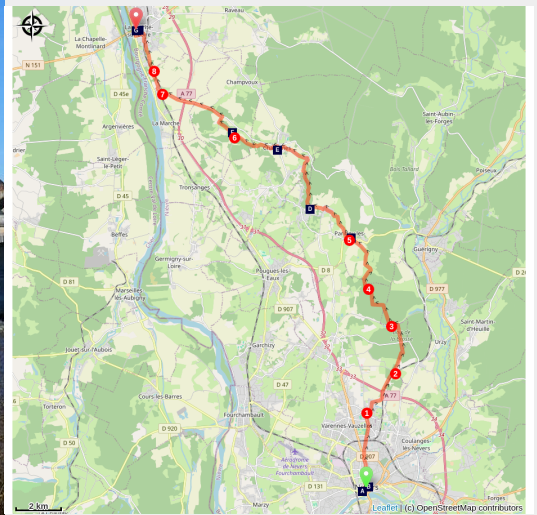


Nevers à La Charité-sur-Loire

France - Bourgogne-Franche-Comté



Vue générale de La Charité sur Loire depuis la rive gauche de la Loire (Amis de saint Colomban)



Vous quittez Nevers avec son patrimoine monastique remarquable pour arriver dans la puissante abbaye clunisienne de La Charité-sur-Loire. Auparavant, vous pourrez admirer les forêts nivernaises alternant avec des villages charmants.

Infos pratiques

Pratique : Pédestre

Durée : 8 h

Longueur : 31.9 km

Dénivelé positif : 457 m

Difficulté : Difficile

Type : Etape

A partir de cette étape, vous allez suivre la Loire jusqu'à Nantes. Parfois, votre chemin va vous emmener découvrir des châteaux impressionnants par leur architecture harmonieuse, des zones naturelles mais aussi des agglomérations.

Dès la sortie de la ville de Nevers, vous êtes en contact avec la nature et ses paysages variés. Il faut prendre le temps d'admirer les églises rencontrées et être surpris par les sites remarquables.

Profiter du gîte communal à Parigny-les-Vaux pour partager cette étape en deux fois. Vous pourrez mieux visiter La Charité-sur-Loire et son

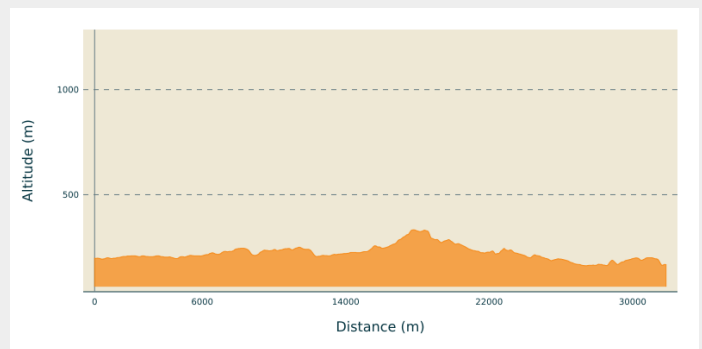
Itinéraire

Départ : Cathédrale Saint-Cyr et Sainte-Julitte, 6 Rue Abbé Boutillier, 58000 Nevers

Arrivée : L'église Notre-Dame, 9 Impasse Sainte-Croix, 58400, La Charité-sur-Loire

Communes : 1. Bourgogne-Franche-Comté

Profil altimétrique



Altitude min 162 m Altitude max 333 m

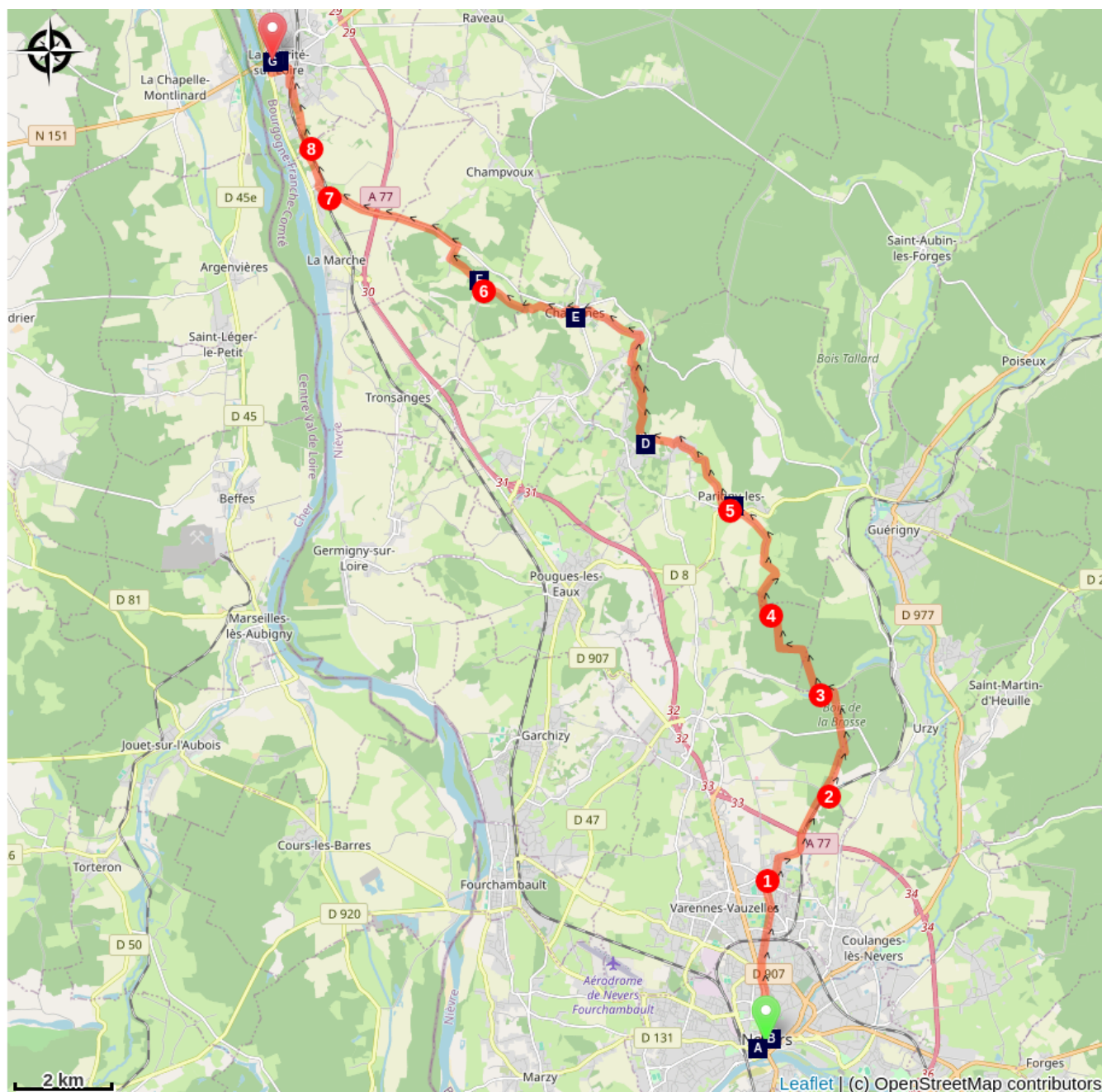
Devant le chevet Est de la cathédrale, quitter la rue de la basilique, traverser la rue du Cloître Saint-Cyr.





Tourner à gauche rue de la place Carnot, traverser le rond-point Carnot et emprunter la rue Henri Barbusse qui longe le Parc Roger Salengro.





Tout droit rue Paul Vaillant-Couturier, légèrement à gauche par l'avenue Colbert, prendre la deuxième rue à droite puis aussitôt à gauche, rue du Banlay, traverser le boulevard, continuer rue du Banlay. Après passage du pont du chemin de fer, rue du Docteur Michel Gaulier sur 1,4km.

1. Sixième rue à droite, prendre la rue de Verdun, première à gauche, rue Lamartine, quatrième rue à droite, Chemin de la Beue, longer la voie ferrée, prendre le pont sur l'autoroute.
2. Traverser le Chemin des Cavaliers pour emprunter la voie verte balisée « De la Beue au Chaumois » sur 9,80 km jusqu'à Parigny-les-Vaux.
3. Prendre le temps d'une pause à l'étang de Niffonds, quitter le lac par la Route Forestière poursuivre la voie verte et le chemin de Compostelle de Namur à Vézelay que vous empruntez à contre sens.
4. Après 1,9km aller tout droit en quittant le Chemin de Compostelle, suivre le chemin principal jusqu'au Petit Mussy, suivre le chemin du Petit Mussy jusqu'à Parigny-les-Vaux, traverser le village sur la rue des Rosiers.
5. À la sortie de Parigny-les-Vaux, prendre deux fois à droite ; à l'entrée de de Pinay, reprendre le Chemin de Compostelle à contre sens, jusqu'à l'entrée de Chaulgnes, prendre rue d'Eugnes au carrefour à gauche rue Jean Fernand Fremillon puis deuxième à gauche, rue de la Tuilerie et première à droite.
6. À Champvoux, prendre à droite puis deuxième à gauche, Le battoir à droite puis deuxième à gauche sur le D110, traverser le pont sur l'autoroute et sous la voie ferrée, route de Guerigny, première à droite puis deuxième à gauche, Chemin du Moulin à Vent, longer la voie ferrée jusqu'au Chemin de Voluray prendre à droite.
7. Traverser la voie ferrée, prendre le chemin à droite qui longe la voie, Chemin de Compostelle, traverser la rue du 8 mai pour continuer sur le Chemin de Compostelle.
8. Prendre le pont à gauche pour traverser la voie ferrée puis à droite, rue des Réservoirs, deuxième rue prendre deux fois à gauche, rue Saint-Jacques, rue des 84 marches, à droite rue des Hostelleries pour arriver au Prieuré Notre-Dame de La Charité-sur-Loire.

Sur votre chemin...



-  Abbaye Notre-Dame à Nevers (A)
-  Église Saint-Jean-Baptiste à Parigny-les-Vaux (C)
-  Église Saint-Étienne à Chaulgnes (E)
-  Prieuré Notre-Dame à La Charité-sur-Loire (G)

-  Palais Ducal à Nevers (B)
-  Château de Mimont à Parigny-les-Vaux (D)
-  Église Saint-Pierre à Champvoux (F)
-  Fouilles archéologiques dans l'église Saint-Laurent à La Charité-sur-Loire (H)

Toutes les infos pratiques

Comment venir ?

Transports

[Gare SNCF](#)

Avenue de la Gare
58400 La Charité-sur-Loire

[Bus Nevers](#) - Parigny-les-Vaux - La Charité-sur-Loire - Chaulgnes - Champvoux - La Charité-sur-Loire

Sur votre chemin...



☀ Abbaye Notre-Dame à Nevers (A)

Les débuts de cette abbaye Notre-Dame à Nevers sont restés longtemps dans l'ombre du moine Babolène, formé à l'abbaye de Luxeuil au 7^e siècle. Les sources sont lacunaires et l'archéologie permettra, peut-être, d'éclaircir le lien avec le monachisme luxovien.

Lire le rapport des fouilles archéologiques de 2004 réalisées par le Centre d'Étude Médiéval d'Auxerre

[En savoir plus](#)

Aujourd'hui, dans la rue Saint-Genest, il reste des vestiges des bâtiments monastiques transformés en maison de retraite.

[En savoir plus](#) : Wikipédia

Si vous avez fait le détour par la rue Saint-Genest, nous vous conseillons de faire quelques dizaines de mètres au nord de l'abbaye pour prendre la rue de la Porte du Croux, et admirer les vestiges des remparts médiévaux qui abrite le musée d'Archéologie

[En savoir plus](#) : ville de Nevers

Promenez-vous dans les vieilles rues de Nevers avec les maisons à colombages

Crédit photo : Amis de saint Colomban



Palais Ducal à Nevers (B)

À Nevers EN 1464, Jean de Clamecy, fils de Philippe de Bourgogne, hérite du comté du Nivernais. Il entreprend alors la construction d'un "hostel neuf" à proximité de l'ancien château du 13e siècle, aujourd'hui disparu. Si le bâtiment est achevé à sa mort en 1491, la façade qui évoque déjà la Renaissance serait plus tardive. Les Clèves, ses successeurs, élevés au rang de Ducs et Pairs du Royaume en 1538, ont pu souhaiter parachever l'habillage du château en lui offrant une parure au goût du jour et à la mesure de leur rang.

Louis de Gonzague, duc de 1565 à 1595, en poursuit l'embellissement. Il orne les toits de la façade sud d'élégantes lucarnes Renaissance et Louis de Gonzague de hautes cheminées. Son fils Charles Ier de Gonzague entreprend en 1609 de donner une esplanade au château en aménageant une place publique. Le Palais ducal, symbole du pouvoir seigneurial dans la capitale du Nivernais, est situé sur la butte qui concentre les différents pouvoirs politiques et religieux de la cité.

[En savoir plus](#) : site de Nevers

Crédit photo : Amis de saint Colombar



Église Saint-Jean-Baptiste à Parigny-les-Vaux (C)

L'église de Parigny les Vaux est classée, de même qu'un de ses vitraux. Il existe aussi une crypte mais l'accès est condamné. La partie la plus ancienne date du 10e siècle elle est au sud, la seconde partie date du 11e siècle. A l'intérieur, outre le très beau vitrail du 16e siècle, on peut admirer de beaux chapiteaux et une Vierge en chêne polychrome du 17e siècle.

Crédit photo : Amis de saint Colombar



Château de Mimont à Parigny-les-Vaux (D)

L'histoire du château de Mimont à Parigny-les-Vaux commence avec le comte Paul de Lavenne de Choulot, célèbre paysagiste du XIXe siècle qui vivait au château de Mimont. Il est inhumé dans le cimetière du village.

[En savoir plus](#) : Wikipédia

Crédit photo : Amis de saint Colombar



🏰 Église Saint-Étienne à Chaulgnes (E)

L'église Saint-Étienne a été construite au cours du 19e siècle dans la Nièvre. Elle fut édifée de 1867 à 1870, à l'emplacement de l'ancienne église du 12e siècle démolie pour cause de vétusté.

Aujourd'hui l'édifice subit les vicissitudes du temps et son état général nécessite d'importants travaux. La municipalité, soucieuse de préserver et de mettre en valeur son patrimoine, a entrepris des travaux d'urgence en mai 2002 sur les parements de pierre et la mise hors d'eau de l'église.

[En savoir plus : web croqueur](#)

Crédit photo : Amis de saint Colomban



🏰 Église Saint-Pierre à Champvoux (F)

Champvoux, petit village près de La Charité, possède une église romane partiellement en ruines. Elle est le souvenir d'un ancien prieuré clunisien fondé au 11e siècle dépendant de Souvigny en Allier. Seuls le transept et le chœur sont encore debout, tandis que la nef, détruite pendant les Guerres de Religion, ne conserve que ses murs latéraux. L'édifice date vraisemblablement de la fin du 11e et du début du 12e siècle. Le clocher qui couvre l'édifice a été remonté aux 16e et 17e siècles, quand l'église a été restaurée.

[En savoir plus](#) : Bourgogne romane

Crédit photo : Amis de saint Colomban



🏰 Prieuré Notre-Dame à La Charité-sur-Loire (G)

La construction du monastère de La Charité commença en 1052 sous le prieur dom Gérard de Cluny, sur des terres que lui donna Guillaume Ier, comte de Nevers. Il y avait cependant déjà eu une ou des constructions préexistantes, révélées par des recherches archéologiques sur la place Sainte-Croix (devant l'église) en 2015. Un monastère du nom de Seyr aurait été construit à cet emplacement vers l'an 700 ; il aurait été détruit lors des raids vikings du 9e siècle.

[En savoir plus Wikipédia](#)

Crédit photo : Amis de saint Colomban



Fouilles archéologiques dans l'église Saint-Laurent à La Charité-sur-Loire (H)

Les vestiges de l'ancienne église Saint-Laurent de La Charité-sur-Loire, dans le jardin des bénédictins, ont été découverts en 1975. Comme à Cluny ou à Charlieu, c'était l'église secondaire du monastère qui communiquait avec la salle capitulaire. Remontant au milieu du 11^e siècle et faisant alors partie du premier monastère, c'était un édifice monastique voué à la liturgie des défunts. L'église était dédiée à saint Laurent et à tous les saints et se trouvait sur le cimetière des moines. Détruite par l'incendie de 1559, elle a été démolie au 17^e siècle. Les fondations de l'église ont été fouillées et recherchées de 1975 à 1995. De la large nef unique, on peut reconnaître les bases des murs et de deux portails latéraux. Le transept avait probablement des passages berrichons. Les vestiges du chevet, sous un auvent, se composent des bases de trois absides avec des bases de colonnes décorées et des vestiges de baies, de fresques et de contreforts. Attenant à l'église, il y avait une chapelle funéraire et des bâtiments de service à l'est et une galerie monumentale du 13^e siècle au sud de la nef.

[En savoir plus Bourgogne romane](#)

Conclusions des fouilles archéologiques. [Bulletin du Centre d'études médiévales d'Auxerre](#)

Crédit photo : Amis de saint Colomban