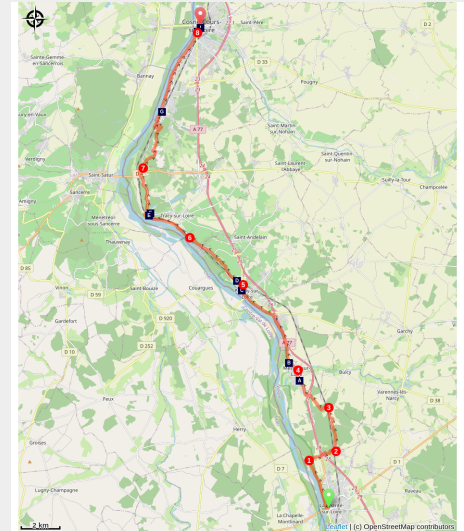


# La Charité-sur-Loire à Cosne-sur-Loire

France - Bourgogne-Franche-Comté



Pouilly-sur-Loire avec ses vignes de Pouilly-Fumé (Amis de saint Colomban)



*Tout un concentré de sites patrimoniaux qui vous accompagnent dans le Val de Loire. Ils méritent d'y consacrer un peu de temps et pour cette longue étape nous vous invitons faire une pause, après 16 km, à Pouilly-sur-Loire. Deux jours consacrés à cette étape sont souhaitables.*

### Infos pratiques

---

Pratique : Pédestre

---

Durée : 9 h

---

Longueur : 35.8 km

---

Dénivelé positif : 447 m

---

Difficulté : Difficile

---

Type : Etape

Premier contact avec le vignoble réputé des bords de Loire à Pouilly-sur-Loire et Sancerre sur la rive gauche du fleuve. La visite de Sancerre et de Saint-Satur mérite une journée entière qui n'est pas programmée dans la Via Columbani. Les paysages de la rive gauche de la Loire vous accompagnent tout au cours de votre promenade.

La Réserve naturelle du Val de Loire vous accueille sur certaines portions de votre parcours. Laissez-vous surprendre par les paysages dans le vignoble, les châteaux (propriétés privées), et les églises des villages.

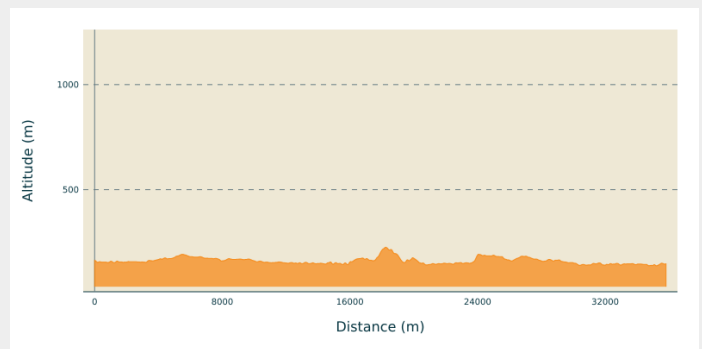
# Itinéraire

**Départ** : L'église Notre-Dame, 9 Impasse Sainte-Croix, 58400, La Charité-sur-Loire

**Arrivée** : Église Saint-Jacques, 8 rue Saint-Jacques, 58200, Cosne-sur-Loire

**Communes** : 1. Bourgogne-Franche-Comté

## Profil altimétrique



Altitude min 138 m Altitude max 226 m

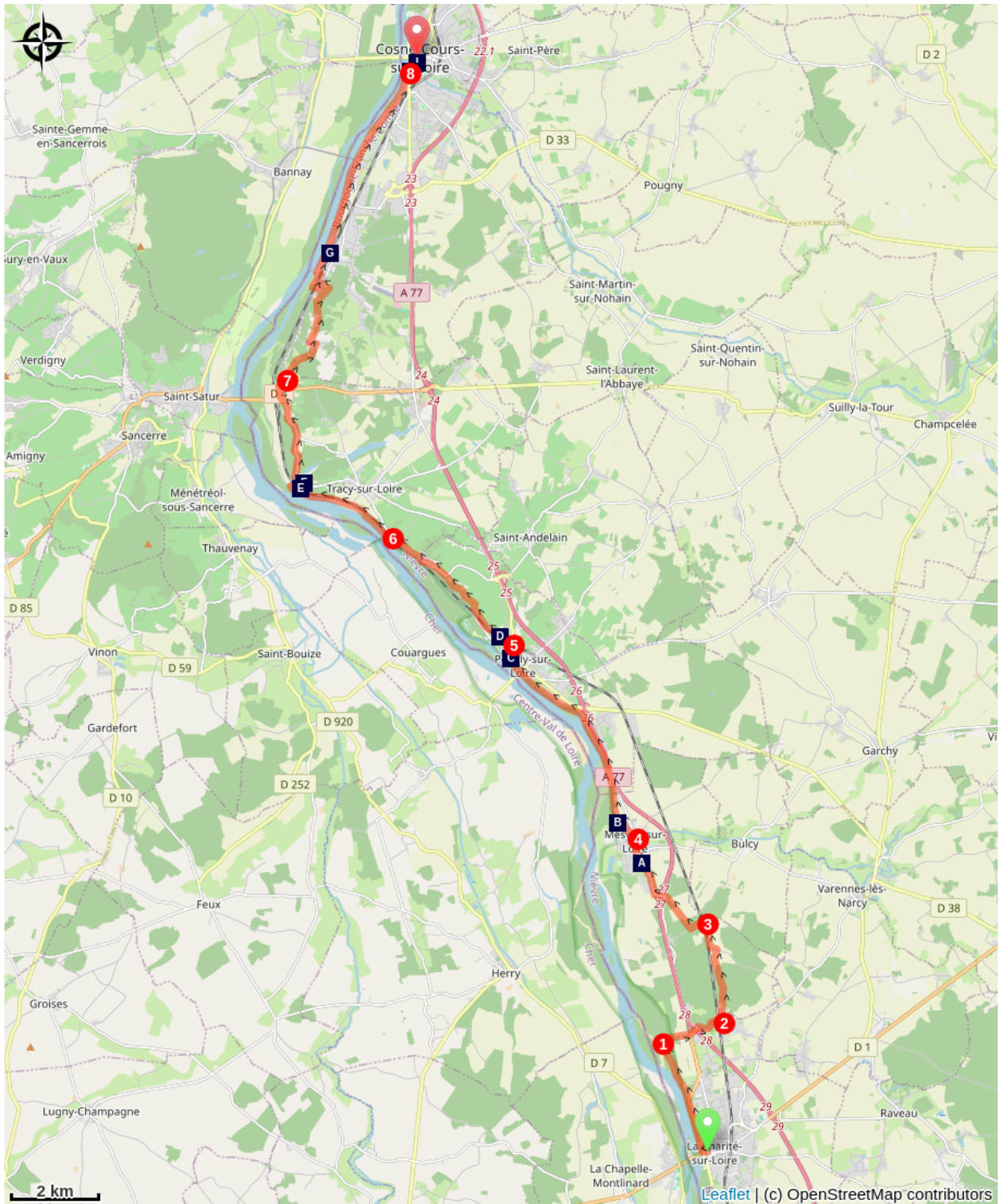
A La Charité-sur-Loire, place Sainte-Croix prendre à droite rue du Pont, vers la Loire, avant le pont tourner à droite quai Foch, marcher 1300 m sur le chemin entre Loire et quai Foch, continuer tout droit en bord de Loire à la bifurcation du quai Foch vers la droite.






1. Après 1600m. le chemin tourne à droite, traverser l'autoroute sur le pont en contournant le rond-point
2. Après avoir traversé le pont prendre aussitôt à gauche le chemin et rester sur votre droite jusqu'à la traversée de la voie ferrée. Prendre première rue à gauche, rue de la Vallée de Charrant, continuer tout droit sur le chemin de terre. Après 1700 m prendre à gauche sur la route qui longe la voie ferrée.
3. A gauche passer sous la voie ferrée puis premier chemin à droite jusqu'au rond-point, traverser le rond-point, prendre le pont de l'autoroute en direction de Mesves-sur-Loire. Marcher sur le chemin terre longeant la D907 par la droite. Traverser Mesves-sur-Loire tout droit rue d'Antibes.
4. Après avoir emprunter le pont sur la rivière Le Mazou, prendre la première à gauche, rue de Pouilly, continuer sur le chemin de terre qui borde la rivière, Le Mazou. Prendre la D907, quai de Loire sur 1400m. Rester au bord de la Loire en prenant le chemin Des Roches, quai Marcel Demarqui, quai du Docteur Jules Sebillotte. Après 2200m prendre à gauche, la rue Poterne Mouron, devant l'église prendre à gauche puis la première à droite, rue Théophile Morin, à gauche, rue de Paris
5. Passer sous la voie ferrée, première rue à gauche, vous marcher sur le chemin qui longe les vignes puis prendre le deuxième chemin à gauche en traversant les vignes. Le chemin longe la forêt à gauche. Tout droit prendre D153 rue Saint-Vincent, Les Loges. Dans le village au carrefour tout droit prendre le chemin entre les maisons, continuer le chemin de terre dans les vignes, rue des petits Cris, à gauche rue des Coteaux
6. Prendre à gauche suivre toujours à gauche la D243 pour traverser la voie ferrée et prendre le chemin à droite qui longe la voie ferrée sur 2200m, prendre la rue à droite qui traverse la voie ferrée, vous arrivez à Tracy-sur-Loire, rue de Loire, (visiter l'église sur votre gauche et admirer le château sur votre droite), prendre à gauche la D553 qui traverse Tracy, puis tout droit prendre à gauche la D243
7. Traverser le hameau de La Roche après carrefour avec D4 prendre le troisième chemin de terre à droite puis à gauche Chemin des Merisiers, à gauche Route de





Villefroide, premier chemin à droite, prendre tout droit à chaque carrefour. Après 1500 m. à l'intersection prendre deux fois à gauche D243 puis à droite rue des Vignes traverser la voie ferrée prendre à droite, Chemin des vignes de Sainte-Brigitte, après la chapelle Sainte-Brigitte prendre chemin à gauche puis à droite suivre la Loire en empruntant chemin Chantier Blanc puis route touristique, quai Maréchal Joffre, vous arrivez à Cosne-sur-Loire

8. Au parking prendre à droite rue de la Forges et à gauche rue Saint-Aignan après rond-point rue Saint-Jacques vous êtes arrivé devant l'église.

# Sur votre chemin...



-  Monument au Baron Philippe de Bourgoing à Mesves-sur-Loire (A)
-  Église Saint-Pierre à Pouilly-sur-Loire (C)
-  Église Saint-Symphorien à Tracy (E)
-  Chapelle Sainte-Brigitte à Villechaud, 58200 Cosne-sur-Loire (G)
-  Église Saint-Jacques à Cosne-sur-Loire (I)

-  Réserve Naturelle du Val de Loire à Mesves-sur-Loire (B)
-  Vignoble de Pouilly Fumé à Pouilly-sur-Loire (D)
-  Château de Tracy à Tracy-sur-Loire (F)
-  Église Saint-Agnan à Cosne-sur-Loire (H)

# Toutes les infos pratiques

## Comment venir ?

Transports

[Gare SNCF](#) et Gare Routière  
Place de la Gare  
58200 Cosne-sur-Loire

[Gare Pouilly-sur-Loire](#)

# Sur votre chemin...

---



## Monument au Baron Philippe de Bourgoing à Mesves-sur-Loire (A)

Monument commémoratif à la mémoire du Baron Philippe de Bourgoing, écuyer de Napoléon III, et de la guerre de 1870. Le Baron Philippe de Bourgoing (1827-1882), écuyer de Napoléon III, colonel des mobiles de la Nièvre, dont la famille résidait au Château de Mouron. Son action valeureuse pendant la guerre de 1870 lui a valu d'être promu commandeur de la Légion d'honneur.

[En savoir plus](#) : Mesves-sur-Loire

Crédit photo : Amis de saint Colomban

---



## Réserve Naturelle du Val de Loire à Mesves-sur-Loire (B)

Tout au cours de votre cheminement sur les bords de Loire vous allez découvrir le riche patrimoine naturel de la Loire. D'une superficie de 1454 hectares classés en 1995, il est limitrophe des départements de la Nièvre, rive droite, et du Cher, rive gauche.

Les bancs de sables qui se déplacent au gré des crues du fleuve donnent un caractère sauvage aux ilots ainsi qu'aux îles ancrés dans le lit de la Loire.

Un voyage au cœur des différents milieux naturels ligériens. De la forêt alluviale aux pelouses sèches en passant par les chenaux secondaires, la Loire vous dévoile ses secrets et vous donne rendez-vous avec la Bréphine ligérienne, l'Armoise champêtre ou la Loutre d'Europe.

Prenez le temps de lire les panneaux explicatifs.

[En savoir plus](#) : réserve naturelle de Pouilly-sur-Loire

[En savoir plus](#) : réserves naturelles Val de Loire

Crédit photo : Amis de saint Colomban





## 📍 Église Saint-Pierre à Pouilly-sur-Loire (C)

L'église est consacrée en 1120, puis elle sera reconstruite au début du XIIIe siècle. Le portail du XVIe siècle restauré au XIXe siècle est de style gothique. Le Clocher du XIIIe siècle, il est percé de deux baies sur chacune de ses quatre faces, le toit de l'église est recouvert d'ardoises. On accède au clocher par un escalier tournant à l'extérieur. L'église subit d'importantes restaurations au XIXe siècle. Les nombreuses fenêtres de style gothique donnent une belle luminosité à l'intérieur de la nef.

[En savoir plus](#) : Wikipédia

Crédit photo : Amis de saint Colomban



## 🍷 Vignoble de Pouilly Fumé à Pouilly-sur-Loire (D)

Le cépage sauvignon blanc est à l'origine du Pouilly-Fumé, enrichi par des terres calcaires il produit un vin avec un bouquet raffiné tout en fraîcheur. Les vignes descendent jusqu'au bord de la Loire.

La présence de silex en profondeur dans les sols calcaires de l'AOP Pouilly-Fumé. Les racines des vignes les plus vieilles vont y puiser des arômes minéraux de pierre à fusil qui se retrouvent en bouche et complètent les arômes d'agrumes typiques du sauvignon blanc.

[En savoir plus](#) : blog vin du Monde  
[Site internet de la ville de Pouilly-sur-Loire](#)

Crédit photo : Amis de saint Colomban



## 📍 Église Saint-Symphorien à Tracy (E)

L'église se trouve près du château situé à un kilomètre et demi de Boisgibault. Près de l'église se trouvent trois stèles funéraires, des familles ayant habité le château.

[En savoir plus](#) : Wikipédia

Crédit photo : Amis de saint Colomban



## 🏰 Château de Tracy à Tracy-sur-Loire (F)

Le château de Tracy se dresse sur un éperon rocheux qui surplombe la Loire, sur une commune qui porte son nom. Un très beau portail renaissance orne la façade d'une sobre élégance. Un donjon médiéval domine les hauts toits d'ardoise. En 1586, François Stutt épousait Françoise de Bar qui lui apportait en don la seigneurie de Tracy. Par leur mariage, les descendants du Comte d'Assay et de son cadet, François Stutt, actuels propriétaires du Château de Tracy, ont réuni les deux branches d'une même famille séparée depuis près de quatre siècles.

L'entreprise familiale actuelle, qui a été recréée par le Comte et la Comtesse Alain d'Estutt d'Assay en 1952, est dirigée par Juliette d'Assay la dernière de leurs quatre enfants.

La famille produit des vins les plus fidèles possibles aux terroirs exploités par le Château de Tracy, en pratiquant une viticulture et des vinifications naturelles, favorables à l'expression du Sauvignon.

Domaine privé, ne se visite pas

[En savoir plus](#) : site du Château de Tracy

Crédit photo : jacques.prudhon



## 🏰 Chapelle Sainte-Brigitte à Villechaud, 58200 Cosne-sur-Loire (G)

Guy de Mello, évêque d'Auxerre de 1247 à 1269, a fait construire un oratoire sur les ruines du château des évêques d'Auxerre. La chapelle actuelle, qui réutilise en partie des murs semblant dater du XVème siècle, fut construite pour servir de lieu de culte provisoire après l'écroulement du clocher de St-Aignan à Cosne-sur-Loire en 1738. Elle fut consacrée le 6 décembre 1742 à Ste-Brigitte de Suède, on y vénérât également St-Nicolas.

La face Est de la Chapelle Sainte-Brigitte conserve les traces de plusieurs ouvertures murées.

Le bâtiment réutilise une partie des murs de l'ancien château des Évêques d'Auxerre, qui était construit à cet endroit, elle sera en ruine à la fin de la Guerre de Cent ans. Le clocher date de 1862.

[En savoir plus](#) : Le blog de Sirius

Crédit photo : Amis de saint Colomban



## 📍 Église Saint-Agnan à Cosne-sur-Loire (H)

L'église Saint-Agnan (ou Saint-Aignan, évêque d'Orléans) fut élevée sur l'emplacement d'un oratoire du VI<sup>e</sup> siècle dédié à saint Front. Plus tard, sous l'impulsion d'Hugues, abbé de Cluny, les bénédictins édifièrent l'église Saint-Agnan qui fut terminée début XII<sup>e</sup>. De cette époque restent le portail roman, bien conservé, grâce au clocher-porche, l'abside, le chevet et quelques éléments de murs. Incendie et effondrements détruisirent une partie de l'église qui fut refaite au XVIII<sup>e</sup> siècle.

[En savoir plus](#) : Wikipédia

Crédit photo : Amis de saint Colomban



## 📍 Église Saint-Jacques à Cosne-sur-Loire (I)

L'église St Jacques fut édifiée au 15<sup>e</sup> siècle à l'emplacement de la collégiale St Laurent, bâtie au 11<sup>e</sup> siècle par Hugues de Châlon, évêque d'Auxerre. De style gothique, la façade extérieure présente, au sommet du pignon, une curieuse plate-forme carrée ajourée, accessible depuis le clocher. On lui attribue un rôle de poste de guet. L'intérieur est constitué d'une nef à quatre travées, flanquée de bas-côtés et suivie d'un chœur terminé par un chevet à 5 pans. À remarquer un vitrail de Saint Nicolas (patron des marinières) dont la partie inférieure représente la crue de la Loire en 1846. Sous les fonts baptismaux, on a découvert une crypte dont la voûte est ornée d'une fresque du 15<sup>e</sup> siècle représentant le Christ, entouré des attributs des 4 évangélistes. Il tient dans la main gauche un globe surmonté d'une croix et il bénit de la main droite.

[En savoir plus sur l'église Saint-Jacques](#) : Wikipédia

[En savoir plus sur Cosne-sur-Loire](#) : Wikipédia

Crédit photo : Amis de saint Colomban