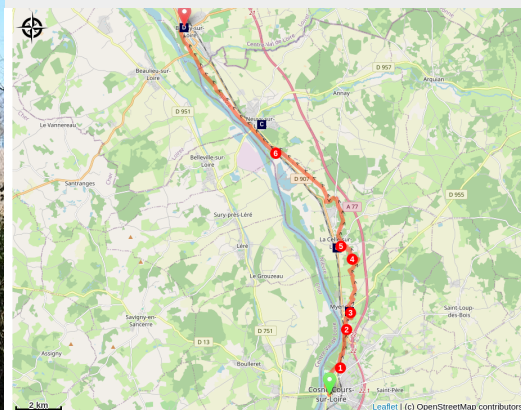


Cosne-sur-Loire à Bonny-sur-Loire

France - Bourgogne-Franche-Comté



Ancienne voie romaine parallèle à la Loire (Amis de saint Colomban)



Une belle balade où vous aller marcher sur les pavés de l'ancienne RN7 devenue chemin de promenade, la légende locale l'appelle voie romaine devenue route impériale. Penser à vous munir de jumelles pour admirer la faune et la flore de la Réserve naturelle du Val de Loire.

Infos pratiques

Pratique : Pédestre

Durée : 6 h

Longueur : 23.2 km

Dénivelé positif : 253 m

Difficulté : Moyen

Type : Etape

Dans un relief légèrement vallonné, découvrez le charme des églises bien restaurées mais aussi leur histoire. Une première halte pour admirer l'église saint Martin de Myennes située sur la Via Columbani, puis celle de la Celle-sur-Loire et Neuvy-sur Loire, à quelques centaines de mètres de votre chemin pour terminer à l'église Saint-Aignan à Bonny-sur-Loire. La Loire va apparaître dans votre paysage par intermittence au détour d'un bosquet. A partir du port de Neuvy-sur-Loire le chemin de terre longe la zone naturelle, observer la flore et la faune de l'île des Coudreaux puis l'île Bon.

3 juil. 2024 • Cosne-sur-Loire à Bonny-sur-Loire

On trouve dans cette réserve naturelle des bords de Loire plus de 220 espèces d'oiseaux (1/3 des

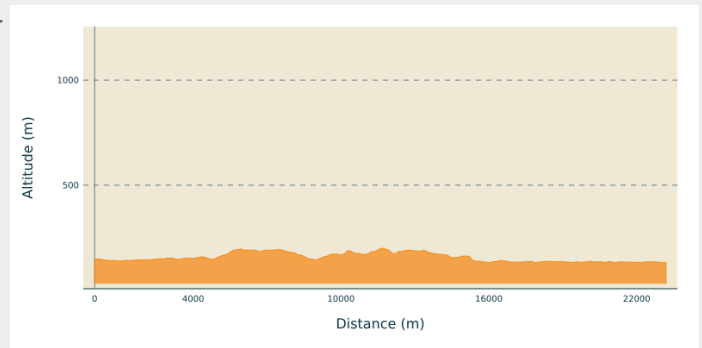
Itinéraire

Départ : Église Saint-Jacques, 8 rue Saint-Jacques, 58200, Cosne-sur-Loire

Arrivée : Église Saint-Aignan, 57 Rue du 14 Juillet, 45420 Bonny-sur-Loire

Communes : 1. Bourgogne-Franche-Comté
2. Centre-Val de Loire

Profil altimétrique



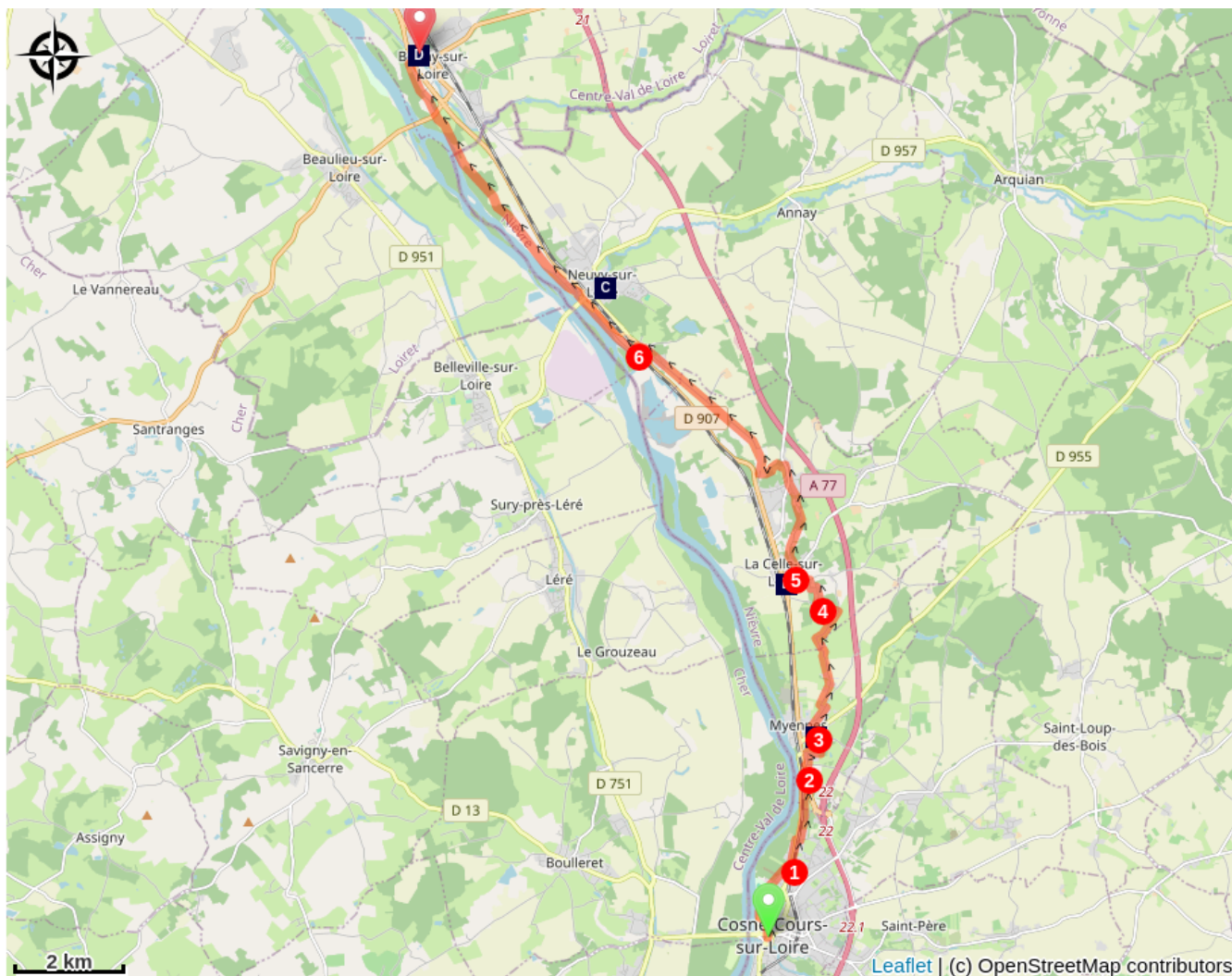
Altitude min 131 m Altitude max 200 m

Départ de l'église Saint-Jacques à Cosne-sur-Loire par la rue Duguet face à l'entrée de l'édifice puis à droite rue Pasteur prendre légèrement à votre gauche la rue Vieille Route et la première à gauche rue Bardoux en direction de la Loire. Sur les quais à droite rue des sables toujours tout droit, sur le chemin de terre bifurquer à droite

1. Au carrefour prendre à gauche, rue du Maréchal Leclerc, sur 500 mètres, traverser la voie ferrée au passage à niveaux prendre aussitôt à gauche, rue des Vignes, sur 1 300 mètres.
2. Prendre le tunnel à droite sous l'autoroute puis aussitôt à gauche, après avoir tourner à droite prendre la première à gauche, les Hottes Belles, à droite, rue Saint-Ges, longer le cimetière, rue de l'Église pour entrer dans Myennes.
3. Après l'église prendre à droite puis à gauche, rue des groseilliers, traverser la D955 puis tourner à droite, rue de Vieux Champ C 2, deuxième à gauche après 400 mètres, rue de Neuviotte, traverser le hameau de Neuviotte première route à droite, première à gauche longer la forêt.
4. Première à droite, rue des Berthelots, prendre deux fois à gauche pour marcher sur la route de Robards. Au calvaire tourner à droite, vous êtes à la Celle-sur-Loire, traverser la rivière l'Oeuf, au carrefour devant le chevet de l'église, tourner à droite D 162 rue d'Arquian
5. Prendre à deuxième rue à gauche, rue des Barres sur 1 800 mètres. Le Carroué à la patte d'oie prendre la D 142 deuxième route à votre droite. Deuxième chemin à gauche entre champs et bosquets au carrefour avec la route goudronnée prendre à droite. Rester sur la route goudronnée puis sur les pavés sur 3 500 mètres
6. Traverser la D 907 pour prendre la rue des Pelus et à gauche rue des Grèves et à droite longer la Loire, prendre la passerelle à gauche, puis tourner à gauche pour rester en bord de Loire. Tourner à droite et à gauche devant la station d'épuration, vous êtes sur le Chemin des Mariniers pendant 5 000 mètres après le camping de Bonny-sur-Loire prendre à droite, le petit tunnel sous la D 2007 vous arrivez devant l'église de Saint-Aignan après avoir traversé le pont aux Sœurs.

Une partie de la via Columbani en bord de Loire est inondable principalement à Bonny-sur-Loire.

Sur votre chemin...



🗺️ Église Saint-Martin à Myennes (A)

🗺️ L'église Saint-Laurent à Neuvy-sur-Loire (C)

🗺️ Église Saint-Hilaire à la Celle-sur-Loire (B)

🗺️ Église Saint-Aignan à Bonny-sur-Loire (D)

Toutes les infos pratiques

Comment venir ?

Transports

Transport région Bourgogne : [Mobigo à Cosne sur Loire](#)

Sur votre chemin...



📍 Église Saint-Martin à Myennes (A)

L'abbaye cistercienne Notre-Dame des Roches fut fondée au 12^e siècle par les moines de Pontigny (Yonne) sur la commune de Myennes. Lors des guerres de religion l'abbaye fut détruite par les troupes protestantes à la fin du 16^e siècle. Des vestiges (domaine privé) du 18^e siècle sont visibles au hameau Les Roches situé à 2 km de l'église de Myennes en empruntant la D 955.

[Plus d'informations](#)

L'église Saint-Martin de Myennes date de l'époque de la fondation de l'abbaye était probablement l'église paroissiale de la commune en bord de Loire et administrée par les moines de Notre-Dame des roches. Son style roman est confirmé par le chevet. L'édifice va être agrandie au 15^e siècle avec l'extension de la nef puis au 19^e siècle un nouveau clocher est installé.

[Plus d'informations](#) site Web-Croqueur

Crédit photo : Amis de saint Colomban



📍 Église Saint-Hilaire à la Celle-sur-Loire (B)

Au cours du haut Moyen-Âge un oratoire dédié à Saint-Rémi aurait donné le nom de la commune, La Celle Saint-Rémy. La présence d'un port sur la Loire au Moyen-Âge engendrait une activité commerciale.

La première église Saint-Hilaire date du 12^e siècle probablement sous l'influence du monastère cisterciens de Notre-Dame des Roches. L'édifice fut transformé au 16^e et 17^e siècles. Les modifications du volume de l'édifice sont visibles dans la nef. L'intérieur de l'église est sobre avec un autel en pierre sculptée.

Crédit photo : Amis de saint Colomban



L'église Saint-Laurent à Neuvy-sur-Loire (C)

Située à 600 mètres de la Via Columbani, avant la passerelle qui traverse la Vrille prendre à droite la rue du Port au Bois, à gauche rue Jean Jaurès, première à droite, rue Marceau. Comme beaucoup d'église du Val de Loire, l'église Saint-Laurent date du 12e et 13e siècles.

Cet édifice assez disproportionné a subi d'importantes modifications au 16e siècle. L'église comprend une nef de quatre travées, un chœur à chevet plat de deux travées et deux chapelles. La chapelle seigneuriale, au nord du chœur, primitivement dédiée à saint Claude puis à saint Hubert, daterait du 17e siècle. Quant à la chapelle de la Vierge, au sud de la nef, elle fut construite dans les dernières années du 16e ou au tout début du 17e siècle. La tour carrée accolée à l'église, au nord du portail d'entrée, fut en partie détruite le 3 novembre 1793. En 1901, un nouveau clocher fut édifié sur le soubassement de cette tour carrée.

[Plus d'informations](#) : Fondation La sauvegarde de l'Art Français

Crédit photo : Amis de saint Colomban



Église Saint-Aignan à Bonny-sur-Loire (D)

À l'époque mérovingienne, Aunaire, Evêque d'Auxerre, distribue des reliques de St Pierre et de St Paul aux nouvelles églises de son diocèse dont Bonny qui n'avait pas encore cette orthographe. Le prieuré est adossé à l'église et dépend de la Charité sur Loire en 1107. L'ensemble église et prieuré subissent d'importantes dégradations lors des guerres de religions.

Le prieuré avec l'église Saint-Pierre et Saint-Paul seront dispersés en lots à la Révolution.

Classée Monument historique, l'église Saint-Aignan témoigne du passé prestigieux de Bonny-sur-Loire, cité fortifiée et dotée d'un prieuré, lieu de passage de plusieurs rois de France et de séjour des mariniers de Loire qui dégustaient le petit vin local déjà renommé. L'édifice est daté du 12e siècle. Le clocher, les deux travées de chœur, le chevet sont du 15e siècle. La chapelle voûtée sur croisée d'ogives sont du 16e siècle. La nef à quatre travées et bas-côtés et le portail "des dignités" datant de 1543 offrant une architecture remarquable de style "Renaissance à l'Italienne".

Plus d'informations : Ville de Bonny-sur-Loire

Crédit photo : Amis de saint Colomban