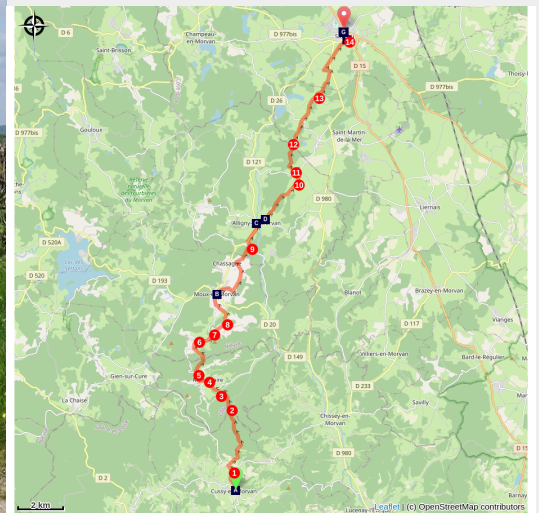


Cussy-en-Morvan à Saulieu

France - Bourgogne-Franche-Comté



Les paysages du Morvan (Amis saint Colomban)



Les terres traversées vous offrent une diversité dans l'agriculture locale et dans la gestion des forêts sans oublier les châteaux et les étangs, tout un panorama paysager du Morvan.

Vous allez marcher parmi les haies de pâtures entretenues par les éleveurs de bovins. Ces haies sont aussi un réservoir de faune et de flore qu'il faut observer lors d'une pause. Les villages traversés vous accueillent et vous invitent à découvrir leurs patrimoines naturels et leurs églises. Observer l'horizon pour découvrir de belles demeures.

A partir de Moux-en-Morvan vous êtes au pays du sapin de Noël, principale production de la Nièvre.

Terminer votre étape par Saulieu, capitale de la gastronomie, qui possède un patrimoine très éclectique.

Infos pratiques

Pratique : Pédestre

Durée : 7 h 30

Longueur : 29.2 km

Dénivelé positif : 756 m

Difficulté : Difficile

Type : Etape

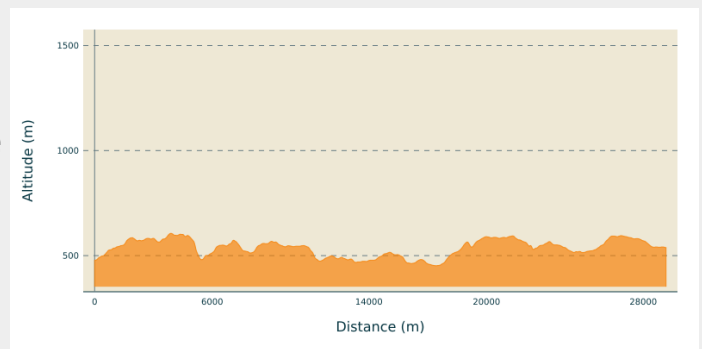
Itinéraire

Départ : Église Saint-Pierre et Saint-Paul,
4 rue de l'Europe, 71 550 Cussy-en-Morvan

Arrivée : Basilique Saint-Andoche, 4 Place
Dr Roclore, 21 210 Saulieu

Communes : 1. Bourgogne-Franche-Comté

Profil altimétrique

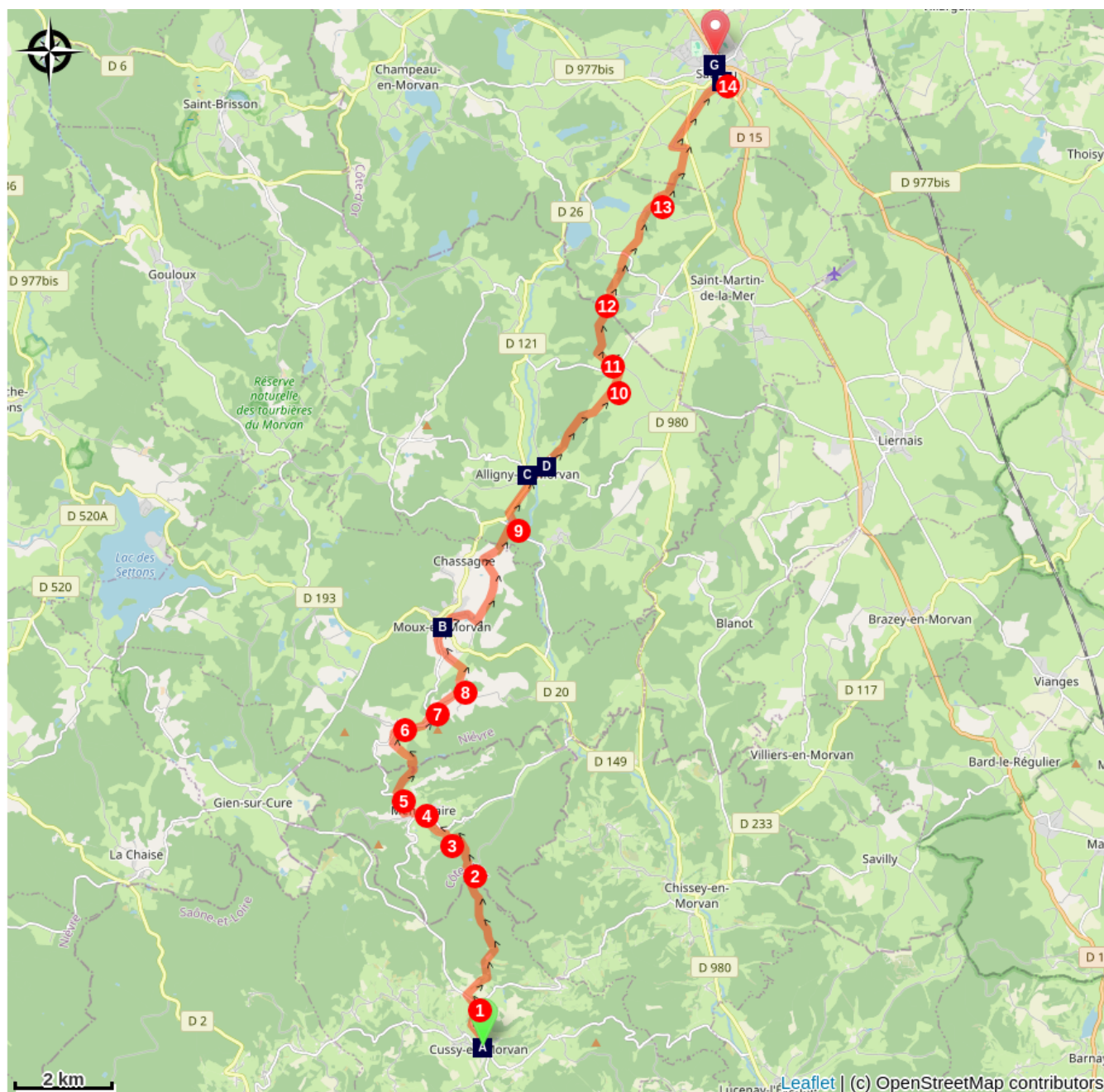


Altitude min 452 m Altitude max 606 m

Départ de l'église de Cussy-en-Morvan, monter la rue de l'Europe, deuxième rue à gauche,

1. Bifurquer à gauche puis première à droite
2. À Patuet longer le champ à la lisière du bois, tout droit
3. Rester sur le chemin principal pour traverser le ruisseau du Moulin, après le ruisseau à gauche,
4. Ménessaire, à gauche traverser le village bifurquer à droite D 106H
5. A droite devant l'exploitation agricole, prendre le chemin de terre à droite rester sur le chemin principal sur votre gauche, franchir les deux ruisseaux
6. À Lavaux, rester sur votre droite pour éviter le village D288, Les Fourrées
7. La Croix de Cerizot tout droit direction Guise, à Guise première rue à gauche continuer sur chemin de terre
8. À gauche premier chemin de terre, route goudronnée vers Moux-en-Morvan, à droite D 288, après l'église à gauche, chemin La Velle sous Moux, après l'étang à gauche prendre route goudronnée puis chemin de terre, La Ruchotte, route goudronnée Le Boulet à droite.
9. Contourner l'étang Neuf par la droite puis la gauche, La Queue de l'Étang à droite D 20, traverser le Alligny-en-Morvan, première à droite, rue Joseph Bruley, après le lavoir à gauche, rester sur votre droite, chemin de terre
10. Après le bois longer un champ et premier chemin à gauche
11. Beaumont à gauche, premier chemin à droite entre les fermes, tout droit deuxième chemin à droite, au carrefour à droite
12. Moulin de Conforgien traverser le ruisseau prendre la route, premier chemin de terre à gauche
13. Rue d'Island, à gauche Lavault à droite avant le ruisseau, à gauche sur route goudronnée, Ferme Bel-Air, à droite Collonchèvres, rue du Champ d'Autun, traverser D 980 prendre à droite, Pres-Cornets
14. Rue du 11 novembre contourner le cimetière à gauche, rue Danton, rue du marché à gauche, à droite vous arrivez devant la basilique de Saulieu.

Sur votre chemin...



- 🗺️ Église Saint-Pierre et Saint-Paul à Cussy-en-Morvan (A)
- 🗺️ Église Saint-Hilaire d'Alligny-en-Morvan (C)
- 🗺️ Église Saint-Saturnin de Saulieu (E)
- 🗺️ Église Saint-Andoche à Saulieu (G)

- 🗺️ L'église Saint-Denis à Moux-en-Morvan (B)
- 🗺️ En Morvan : une agriculture raisonnée (D)
- 🗺️ Musée François Pompon Saulieu
- 🗺️ Musée François Pompon à Saulieu (F)
- 🗺️ Saint Andoche de Saulieu (H)

Toutes les infos pratiques

Comment venir ?

Transports

[Autocar TER Bourgogne](#)

Sur votre chemin...



📍 Église Saint-Pierre et Saint-Paul à Cussy-en-Morvan (A)

Dédiée autrefois à Saint-Léger (aujourd'hui à Saint-Pierre et Saint-Paul), on ne connaît pas l'époque de sa construction mais elle est mentionnée dès le 10^e siècle : le clocher de Cussy était un des cinq clochers composant le marquisat de Roussillon, il était le plus élevé de toutes les paroisses environnantes. Le chœur et les deux chapelles latérales seraient du 15^e siècle ; la nef, flanquée de deux collatéraux, a été reconstituée en 1851 ; les deux cloches refondues en 1858 par Auguste Hildebrand, fondateur de sa majesté l'Empereur. On peut y admirer sept statues des 15^e au 17^e siècles, classées ou inscrites aux Monuments Historiques, et deux piscines liturgiques du 16^e siècle également Monuments Historiques.

[Plus d'informations](#) : site internet de la ville de Cussy-en-Morvan

Crédit photo : Amis saint Colomban



📍 L'église Saint-Denis à Moux-en-Morvan (B)

L'église paroissiale de Moux-en-Morvan est placée sous le vocable de Saint-Denis, elle est de style renaissance et datée du 16^e siècle. On retrouve des traces d'une première église à Moux-en-Morvan, vers 1530, l'église est remaniée en 1830 avec l'ajout d'une sacristie (de toit plat), l'édifice est de plan rectangulaire, ses contreforts sont saillants. Le clocher campanile est central, il est couvert d'ardoises, sa flèche est fine. Elle possède des peintures de 1895 du peintre Bodin (le baptême de Jésus, Saint-Christophe patron des voyageurs, porte le Christ, sur son épaule, la Sainte-Famille Joseph le charpentier et Marie). Le corps de l'église est percé de fenêtres de style gothique. Le portail est simple. Une tourelle escalier permet l'accès aux combles. Elle est inscrite à l'Inventaire des Monuments Historiques le 27 mars 1986.

[Plus d'informations](#) : Web Croqueur

Crédit photo : Amis saint Colomban



📷 Église Saint-Hilaire d'Alligny-en-Morvan (C)

Cette paroisse est mentionnée dans un texte du 8e siècle et en 1380, l'ancienne église était sur la rive gauche de la rivière le Ternin. L'église actuelle était sans doute la chapelle seigneuriale dont il reste le clocher du 12e siècle, orné de baies géminées et de colonnes avec chapiteaux. Au 15e siècle le seigneur J. de Fontette fait construire un chœur carré, vouté en ogives et restaure les chapelles du nord et du sud. Au 19e siècle la nef est remplacée, augmentée de bas-côtés allongés. Une importante restauration a été effectuée entre 1960 et 1980.

Crédit photo : Amis saint Colomban



👉 En Morvan : une agriculture raisonnée (D)

En France, les Parcs naturels régionaux ont la possibilité de signer les productions régionales, services ou savoir-faire d'un logo propriété du Ministère de l'environnement et du Développement Durable. Ce logo "Produit du Parc naturel régional du Morvan" indique que les produits et services concernés sont issus d'activités respectant les trois valeurs des Parcs naturels régionaux : environnement préservé, dimension humaine, et territoire vivant, par une approche globale des entreprises signataires.

L'élevage bovin pour la viande est une activité traditionnelle du Morvan, faisant appel au savoir-faire des éleveurs qui le pratiquent. Les animaux sont nés, élevés et engraisés sur le territoire du Parc. Les pâturages doivent être situés sur le Parc (localisation des surfaces en herbe nécessaire à l'alimentation à hauteur de 75% sur le territoire). Les animaux sont de races à viande, principalement de race charolaise, limousine et blonde d'Aquitaine pour les bovins.

[Plus d'informations](#) : Parc du Morvan

Crédit photo : Amis saint Colomban



🏰 Église Saint-Saturnin de Saulieu (E)

En arrivant à Saulieu par la Via Columbani vous découvrez l'église Saint-Saturnin dans le cimetière. Elle est construite entre le 11e siècle et le 16e siècle sur l'emplacement d'une ancienne nécropole gallo-romaine, à la croisée de plusieurs anciennes voies gallo-romaines, et en particulier de la Via Agrippa, probablement empruntée par saint Colomban et ses compagnons. L'église est fermée.

[Plus d'informations](#) : Wikipédia

Crédit photo : Amis saint Colomban



🏠 Musée François Pompon Saulieu Musée François Pompon à Saulieu (F)

Le musée Pompon est un musée d'archéologie, d'ethnologie, d'histoire et de beaux-arts à Saulieu. Il est consacré en grande partie au sculpteur animalier bourguignon François Pompon (1855-1933) né à Saulieu le 9 mai 1855. Le musée est labellisé Musée de France.

Après avoir suivi les cours de l'école des Beaux-Arts de Dijon, il entre dans l'atelier du marbrier du cimetière Montparnasse de Paris. Il suit les cours de la Petite École de Paris, ses professeurs sont Aimé Millet, Pierre-Louis Rouillard. En 1890, il entre dans l'atelier d'Auguste Rodin, il rencontrera Camille Claudel. L'œuvre qui le fit connaître au grand public fut l'Ours blanc en 1905. Sa réputation de sculpture animalier commence.

[Plus d'informations](#) : Wikipédia

Crédit photo : Amis saint Colomban



🏰 Église Saint-Andoche à Saulieu (G)

La basilique actuelle a été construite sur les ruines d'autres édifices religieux antérieurs situés sur le lieu probable de conservation des reliques de trois martyrs chrétiens du 2^e siècle, Andoche, Thyrese et Félix. La première basilique est un lieu de pèlerinage fréquenté. En 447, l'évêque d'Auxerre, saint Germain, vint vénérer les reliques de la basilique alors qu'il se rendait à Ravenne.

Après les pillages et les destructions des 9^e et 10^e siècles, la basilique est reconstruite à l'époque romane puis détruite lors de la Guerre de Cent Ans. Elle est reconstruite partiellement entre le 15^e et 18^e siècle et les chapiteaux romans sont conservés. Au 19^e siècle des travaux d'embellissement permettent d'admirer l'édifice actuel.

La visite de l'intérieur de la Basilique s'impose pour découvrir de très beaux chapiteaux romans, un prélude à votre prochaine visite de la basilique de Vézelay.

[Plus d'informations](#) : Wikipédia

Crédit photo : Amis saint Colomban



🏰 Saint Andoche de Saulieu (H)

Andoche, est un prêtre, disciple de Polycarpe de Smyrne, venu évangéliser la Gaule avec le diacre Thyrese, saint Bénigne, et saint Andéol. Andoche, emprisonné à Saulieu, va subir le martyre en raison de sa foi, en 177 ou 178.

Crédit photo : Amis saint Colomban