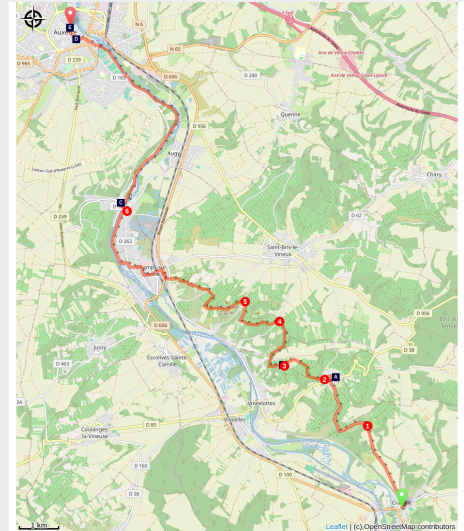


# Cravant à Auxerre

France - Bourgogne-Franche-Comté



Vue générale d'Auxerre avec le port de plaisance au premier plan (Amis saint Colomban)



*Vous quittez les champs de céréales pour le vignoble auxerrois et plus particulièrement le vin rouge d'Irancy.*

En sortant de Cravant vous montez vers la colline au vignoble réputé. Vous contournez la colline par les chemins des vignerons pour descendre toujours dans les vignes et traverser le village d'Irancy avec ses viticulteurs. Après une balade dans le vignoble vous descendez vers les bords de l'Yonne. Traverser Champ-sur-Yonne en direction des quais de l'Yonne. Un chemin de pêcheurs s'offre à vous pour atteindre Vaux et sa belle église. Enfin l'agglomération d'Auxerre est en vue avec sa cathédrale et ses églises Saint-Pierre et Saint-Germain qui se détachent du paysage.

## Infos pratiques

Pratique : Pédestre

Durée : 6 h

Longueur : 23.6 km

Dénivelé positif : 416 m

Difficulté : Moyen

Type : Etape

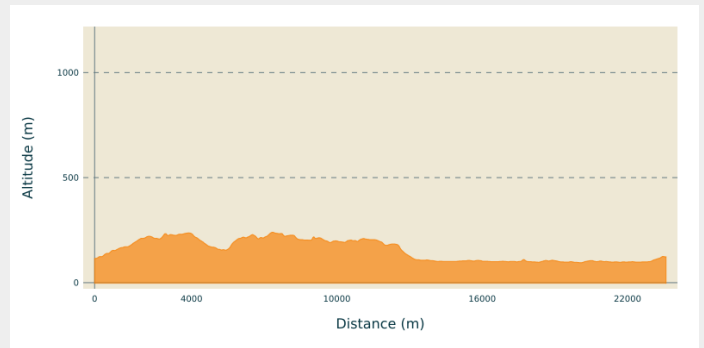
# Itinéraire

**Départ** : Église Saint-Pierre et Saint-Paul, Promenade Saint-Jean, 89460 Cravant

**Arrivée** : Cathédrale Saint-Étienne, place Saint-Étienne, 89 000 Auxerre

**Communes** : 1. Bourgogne-Franche-Comté

## Profil altimétrique

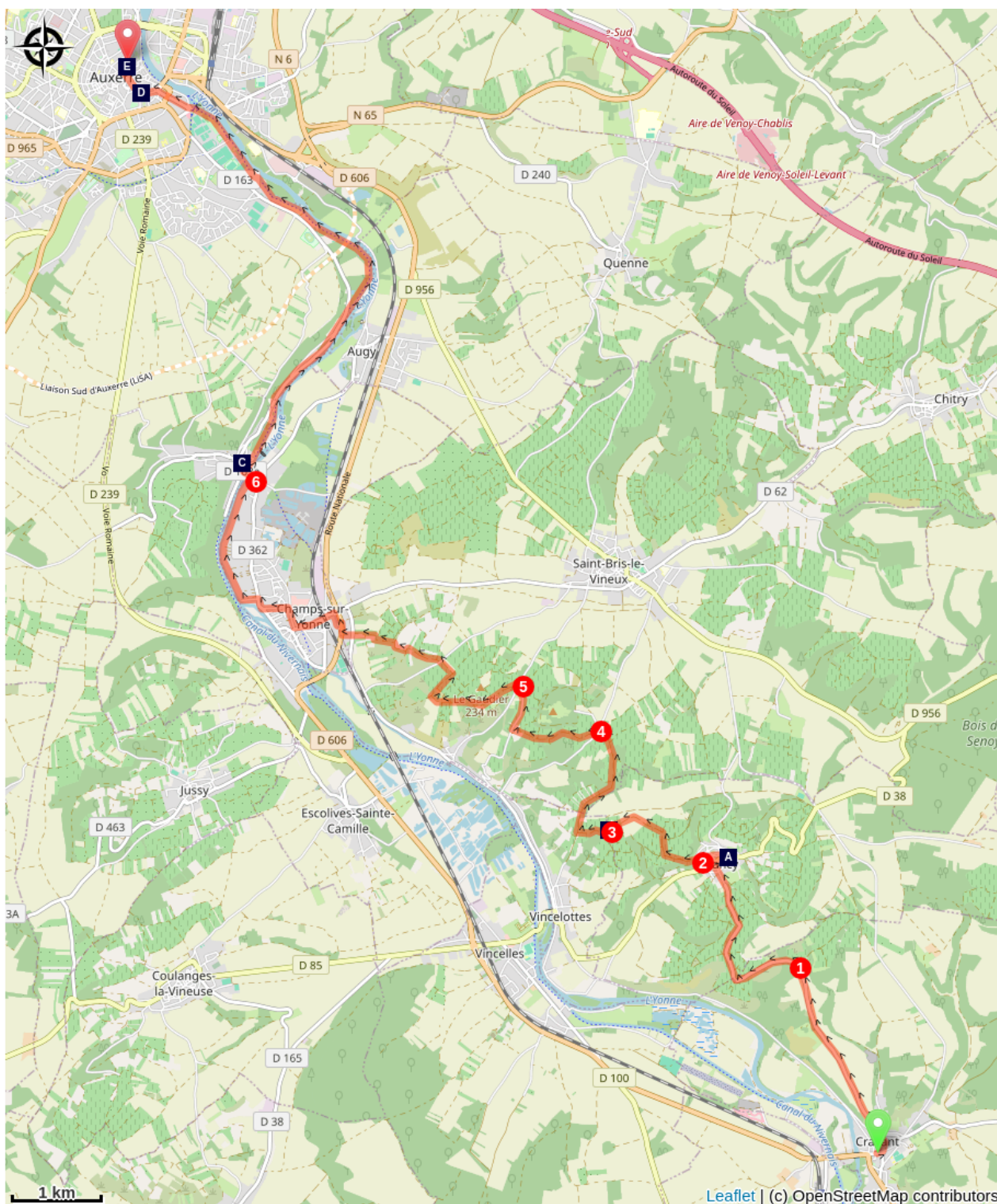


Altitude min 95 m Altitude max 240 m

Devant l'église de Cravant, à gauche, passer sous la porte d'Orléans, rue d'Orléans, rue de la Poterne, passer la Porte de la Poterne monter route d'Irancy.

1. Bifurquer à gauche sur la route goudronnée, contourner la colline descendre vers Irancy, rue de cravant, à droite rue Soufflot, à gauche, rue St-Martin, à gauche, rue Basse, troisième rue à droite, rue des Morts
2. Traverser Chemin des Fossés, rester sur la route goudronnée, deuxième chemin à gauche continuer le chemin à travers les vignes, à gauche puis à droite à l'intersection à droite suivre la lisière du bois traverser le bois
3. Premier chemin à gauche puis à droite, intersection avec route goudronnée à droite
4. Traverser la route goudronnée, prendre le chemin en face de vous qui monte à votre droite, à la bifurcation à droite puis à gauche, traverser la route goudronnée, chemin de terre en face, longer les vignes, traverser D 362
5. A droite longer D 606 pour la traverser à hauteur du chemin devant les maisons, à droite rue de Quennes, à gauche, avenue de la gare, troisième carrefour à droite, rue de la Plaine, à gauche, rue de Saint-Bris, à droite Route de toussac, à gauche, rue des Prés, à droite chemin de pêcheurs longeant l'Yonne
6. Traverser l'Yonne au pont de Vaux, quai de l'Yonne à droite, route de Vaux, longer le parc de l'arbre sec tout droit place Achille Ribain, rue Max Qantin, rue Amboise Challes, à gauche rue Du Pont, première rue à droite, rue Saint-Pierre, place Saint-Pierre, à droite rue Joubert, quatrième rue à droite, rue Philibert Roux, à gauche rue Caylus, vous arrivez à la cathédrale Saint-Étienne d'Auxerre.

# Sur votre chemin...



- ⦿ Église Saint-Germain d'Irancy (A)
- ⦿ Église Saint-Loup à Vaux (C)
- ⦿ Cathédrale Saint-Étienne, Auxerre (E)

- ⦿ Vignoble d'Irancy (B)
- ⦿ Église Saint-Pierre, Auxerre (D)

# Toutes les infos pratiques

## Comment venir ?

Transports

### [Gare Auxerre-St-Gervais](#)

6 Rue Paul Doumer  
89000 AUXERRE

# Sur votre chemin...

---



## 📍 Église Saint-Germain d'Irancy (A)

Le village d'*Irinciacum* appartient dès le 9<sup>e</sup> siècle au domaine des moines de la célèbre abbaye bénédictine Saint-Germain d'Auxerre. Un diplôme (acte officiel) de l'empereur Charles le Chauve, petit-fils de Charlemagne, y mentionne la vigne en 861. Lors des Guerres de Religion (16<sup>e</sup> siècle), le bourg est fortifié. L'église paroissiale est sous le vocable du grand évêque d'Auxerre, saint Germain, vers 418 à 448. La Saint-Germain est d'ailleurs la fête patronale du pays.

Le clocher gothique de plan carré flanque l'édifice dont l'ampleur s'impose au regard : la nef des 12<sup>e</sup> et 13<sup>e</sup> siècles, courte (trois travées) est bordée de deux bas-côtés, et le chœur est profond. Les remaniements opérés à la fin du 16<sup>e</sup> siècle, en particulier la décoration de style Renaissance, sont bien visibles en plusieurs endroits : le portail et surtout sur les arc-boutant au décor plutôt raffiné.

[Plus d'informations](#) : Yonne catholique.fr

Crédit photo : Amis saint Colomban

---



## 🍷 Vignoble d'Irancy (B)

L'irancy, est un vin rouge français d'appellation d'origine contrôlée du vignoble de Bourgogne.

Son aire de production est répartie sur les communes d'Irancy, Cravant et Vincelottes situées à environ 15 kilomètres au sud-est d'Auxerre dans le département de l'Yonne. L'irancy fait partie du vignoble auxerrois, au sein du vignoble de la Basse-Bourgogne.

Dès le début du 6<sup>e</sup> siècle, l'implantation du christianisme avait favorisé l'extension de la vigne par la création d'importants domaines rattachés aux abbayes.

Le pinot noir est le cépage principal, avec le César comme cépage secondaire. La part de ce dernier ne peut excéder 10 % du volume de l'irancy.

[Plus d'informations](#) : Wikipédia

Crédit photo : Amis saint Colomban



## 📍 Église Saint-Loup à Vaux (C)

Vaux a été donné à l'Abbaye St-Julien d'Auxerre dès sa fondation au 7e siècle. L'église est dédiée à Saint-Loup, évêque de Troyes et compagnon de Germain d'Auxerre. Le chœur voûté en ogive est du 13e siècle. L'église comporte deux nefs dont la plus récente fut construite au 16e siècle et un porche roman charpenté fin 12e siècle. La nef principale, romane, non voûtée à l'origine, fut par la suite voûtée en bois comme le furent de nombreuses églises du secteur. Des dalles funéraires, enrichies d'inscriptions et de figures, sont visibles dans les deux nefs. La plupart recouvrent les tombes de curés de la paroisse.

[Plus d'informations](#) : [Yonne catholique.fr](http://Yonne.catholique.fr)

Crédit photo : Amis saint Colomban



## 📍 Église Saint-Pierre, Auxerre (D)

L'église (16e et 17e siècles) remplace l'ancienne église abbatiale Saint-Pierre fondée au 6e siècle. La façade a été achevée en 1658, la tour édifée de 1536 à 1577.

L'emplacement a été occupé par un lieu de culte dédié à saint Pierre depuis au moins le 6e siècle. Concernant l'occupation plus ancienne du lieu, des fouilles archéologiques menées en 2007 sur le côté nord-ouest de l'église actuelle ont démontré une continuité de l'habitat, plusieurs fois repris et modifié, jusqu'à la fin de la période mérovingienne.

Aux 8e et 9e siècles un cimetière est installé dans la partie ouest ; il se rapproche ensuite de l'église.

A la même époque une communauté de chanoines s'installe sur le site.

En 1107, l'évêque Humbaud y installe des chanoines réguliers de l'ordre de Saint-Augustin.

[Plus d'informations](#) : Wikipédia

Crédit photo : Amis saint Colomban



## 📍 Cathédrale Saint-Étienne, Auxerre (E)

La cathédrale actuelle est le cinquième sanctuaire qui se sont succédé depuis le 5e siècle.

Suite à un incendie au 9e siècle, une cathédrale romane fut alors édifiée par Hugues de Châlon. Bâtie en pierre, la nouvelle église fut consacrée en 1057. Son chœur, flanqué de deux tours, reposait sur une crypte qui lui servait de soubassement en raison de la pente du terrain vers l'Yonne.

L'édification de la cathédrale actuelle débuta en 1215, sous l'épiscopat de Guillaume de Seignelay, sur la base du vaste édifice roman dont subsiste toujours aujourd'hui la crypte du 11e siècle. Les travaux de démolition-construction démarrèrent simultanément au niveau du chœur (au-dessus de la crypte) et de la tour sud de la grande façade occidentale.

[Plus d'informations](#) : Wikipédia

Crédit photo : Amis saint Colomban