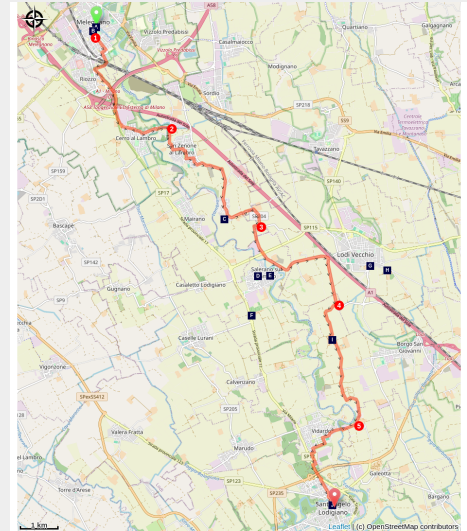


# Melagnano à Sant'Angelo Lodigiano

Italy - Lombardia



Abbazia Viboldone



*Désormais descente vers la plaine du Pô dans une région agricole en suivant la Lambro, nouvel affluent du Pô parallèle à l'Adda rencontré plus au Nord.*

Tout en suivant la Lambro, parcours en plaine encore légèrement vallonnée avant d'atteindre le fleuve Pô. Chemin orienté Sud-Est alternant région agricole et grosses localités.

## Infos pratiques

Pratique : Pédestre

Durée : 4 h

Longueur : 22.1 km

Dénivelé positif : 124 m

Difficulté : Facile

Type : Etape

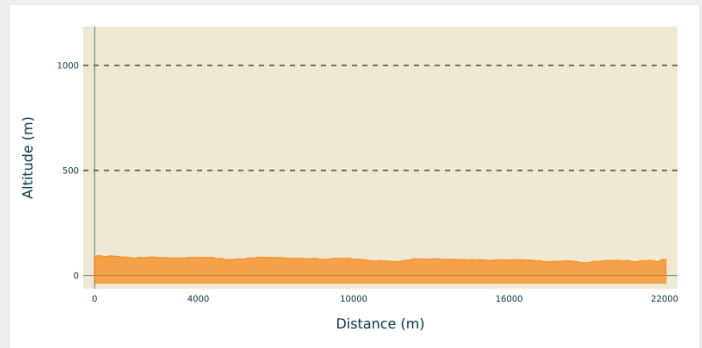
# Itinéraire

**Départ** : Basilique Minore San Giovanni Battista, Piazza Risorgimento, 3, 20077 Melegnano

**Arrivée** : Basilique San Antonio Abate, Via Umberto I°, 9, 26866 Sant'Angelo Lodigiano

**Communes** : 1. Lombardia

## Profil altimétrique



Altitude min 61 m Altitude max 95 m

En sortant de la basilique, prendre en face la Via Conciliazione jusqu'à la première seconde rue à gauche (Viale Sofia Predabissi suivie jusqu'au bout du parc du château:

1. Prendre à gauche la Via Giardino jusqu'à son extrémité où elle tourne à droite. Tourner à la première rue à gauche (Via dei Cedri) qui amène à un passage pour piétons sous les voies ferrées. Suivre ensuite la piste cyclable qui traverse la cité Cerro al Lambro puis la rivière Lambro sur une passerelle.
2. Après le pont, tourner à gauche pour retrouver la route qui passe en dessous et suit la rive gauche de la Lambro (balisage Cammino di San Colombano). Rentrer dans le village San Zenone al Lambro par la Via Isola, puis traverser le par la première rue à gauche (Via Giuseppe Garibaldi), la Via Milano à droite et le passage à pied de la Via Fermi à gauche. Tourner à droite sur la Via Cassia Dominiani puis à gauche en suivant le balisage des pancartes sur la SP204 qui amène au village de Santa Marie in Prato.
3. Au carrefour après le village, continuer sur la droite sur la SP204 qui croise ensuite la SP115 (rond-point). Poursuivre en face la route SP140 qui suit les changements de directions des canaux voisins.
4. Quitter la route SP140 avant un virage important en prenant une petite route à droite (balisage) qui amène au village de Domodossala.
5. À la sortie du village, tourner à droite et suivre le balisage qui fait traverser la Lambro et le village de Vidardo avant de franchir à nouveau la Lambro pour arriver à destination par la rue principale.

*Déviation par Lodi Vecchio et la basilique de San Bassiano.*

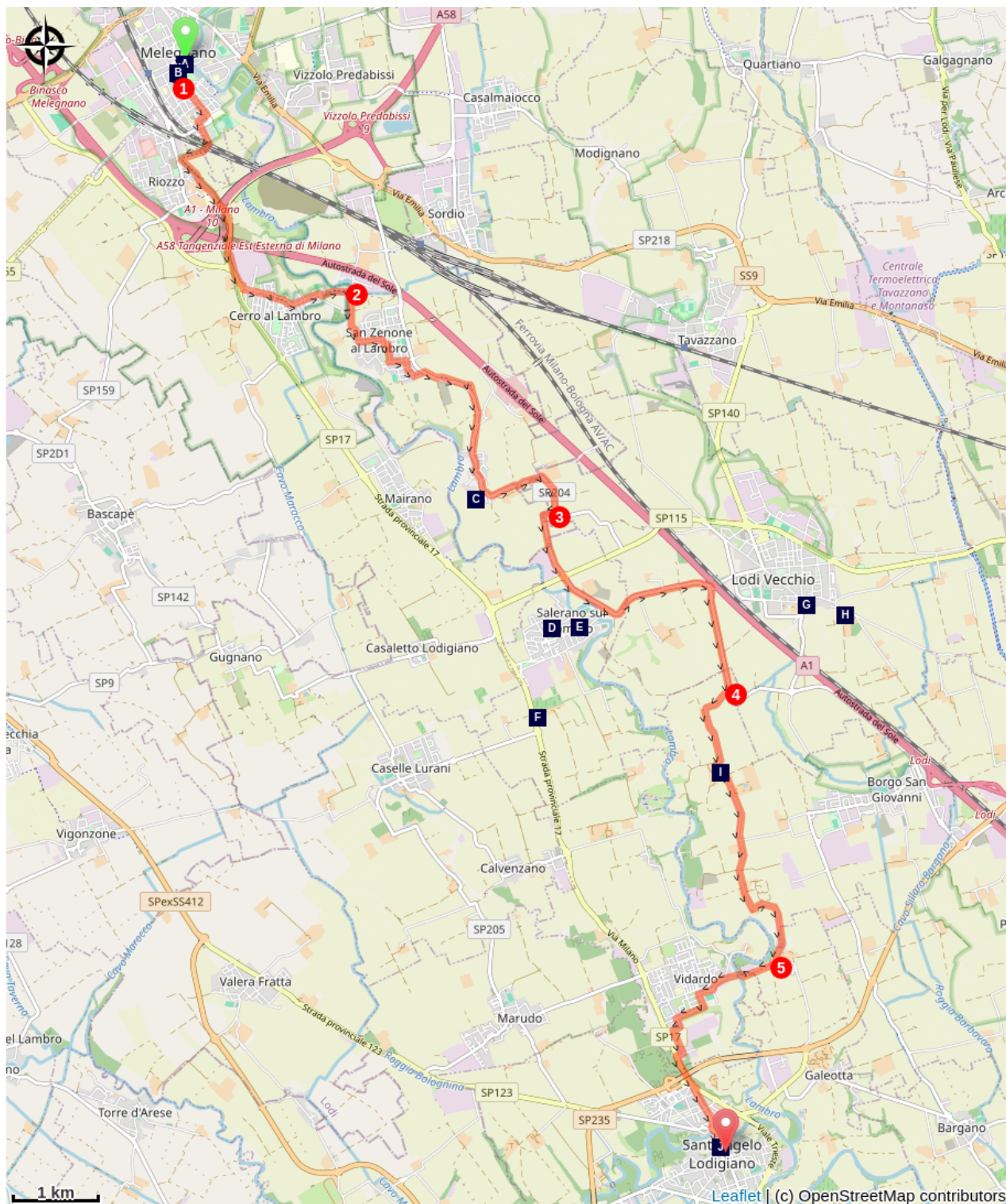
Le seul accès au village est un passage souterrain d'environ 200 mètres qui, bien que de construction récente, est malheureusement interdit aux piétons (mais pas aux vélos).






Pour rejoindre Lodi Vecchio, il est donc nécessaire de prendre un autobus à Salcrano : les lignes 3 et 8 de l'arrêt via Cadorna à l'arrêt via San Rocco à Lodi Vecchio.






Une fois descendus à l'arrêt de via San Rocco, en tournant le dos à l'arrêt de bus, prendre à gauche puis la première sortie au rond-point et suivre pendant 400 mètres la Via XXV Aprile. Au carrefour, tourner à gauche la Via Santi Naborre e Felice et marcher pendant environ 550 mètres. À la bifurcation, rester à droite et continuer jusqu'à l'abbaye de San Bassiano.

Le retour à Salerano en bus est possible, mais il est conseillé de rejoindre Vidardo, toujours en bus, pour retrouver le chemin.  
Cette déviation permet d'économiser environ 8 km.

# Sur votre chemin...



-  Basilique mineure de Saint-Jean-Baptiste (A)
-  Église de Santa Maria della Neve (C)
-  Château de Vistarini (E)
-  Musée Laus Pompeia (G)
-  Moulin Ca'dell'Acqua (I)

-  Château de Médicis (B)
-  Teodoro Cotugno (D)
-  Cascina Vistarina (F)
-  Basilique de San Bassiano (H)
-  Château Bolognini (J)



# Toutes les infos pratiques

## **Recommandations**

### **Information importante :**

Le franchissement du fleuve Pô en bateau doit être réservé avec 24 heures d'avance par contact téléphonique avec Danilo Parisi : 0039 (0) 523 771 607 ou 0039 (0) 318 768 456

## **Comment venir ?**

### Transports

#### **Bus:**

*Sant'Angelo Lodigiano :*

Ligne extra-urbaine,  
ligne 61 liaisons avec Milan et  
Melegnano,  
tél. 0382-46.92.93,  
[lodiextraurbano.lineservizi.it](http://lodiextraurbano.lineservizi.it).

Star,

ligne E61 liaisons avec Milan et Melegnano,  
tél. 0371-30.263,  
[www.starlodi.it](http://www.starlodi.it).

*Lodi Vecchio :*

Ligne extra-urbaine,  
bus de Salerano, lignes 3 et 8,  
tél. 0382-46.92.93, [lodiextraurbano.lineservizi.it](http://lodiextraurbano.lineservizi.it) (achat de billets en ligne).

*Viverdo :*

Ligne extra-urbaine,  
bus de Lodi Vecchio, ligne 3,  
tél. 0382-46.92.93,  
[lodiextraurbano.lineservizi.it](http://lodiextraurbano.lineservizi.it) (achat de billets en ligne).

# Sur votre chemin...

---



## Basilique mineure de Saint-Jean-Baptiste (A)

Consacrée en 1506, elle s'enrichit d'un chœur et d'une chapelle dédiée à saint Antoine Abbé en 1581 grâce à saint Charles Borromée. En 1982, au cours de quelques travaux de restauration, une fresque du XVe siècle représentant Sant'Ambrogio a été découverte.

---



## Château de Médicis (B)

Les premières traces d'un château remonte en 1243. Au départ sous forme de forteresse chargée de défendre Milan, le château devient vers 1400 une résidence de grande famille italienne comme les Visconti. Ensuite, il fut vendu aux Médicis en 1532 qui le conservèrent jusqu'en 1981. Aujourd'hui propriété de la province de Milan, le château a été rénové à partir de 1998.

[En savoir plus.](#)

Crédit photo : Amis St Colomban

---




## Église de Santa Maria della Neve (C)

Petite église de campagne qui remonte au Xème siècle mais rénovée au cours des siècles.

Crédit photo : Amis St Colomban

---



## Teodoro Cotugno (D)

Teodoro Cotugno est peintre et artiste lombard qui habite dans le village.

---



## Château de Vistarini (E)

Le château Vistarini est un ancien fort romain devenu villa seigneuriale. Il abrite aujourd'hui, dans sa tour, la bibliothèque municipale, avec des fresques du XVIIe siècle



### Cascina Vistarina (F)

Cascina Vistarina abrite un musée de la crèche, avec une collection privée de 300 objets provenant du monde entier.

---



### Musée Laus Pompeia (G)

Laus Pompeia est un témoignage sur la façon dont l'archéologie peut restaurer une histoire qui a été oubliée pendant des millénaires et effacée dans ses fondations. Le Musée "Laus Pompeia" raconte l'histoire de la redécouverte d'une ville romaine importante, complètement détruite au Moyen Age par une guerre féroce, abandonnée, reconstruite et transformée grâce à la vitalité et la persévérance de ses habitants.

[En savoir plus.](#)

---



### Basilique de San Bassiano (H)

La basilique construite en 1320 et 1323 conserve ses caractéristiques malgré les rénovations des deux derniers siècles. Bel exemple de l'architecture des églises de Lombardie.

*Possibilité d'avoir un tampon sur la crédentiale (passeport pèlerin)*

[En savoir plus](#)

---



### Moulin Ca'dell'Acqua (I)

Un des nombreux moulins de la région qui tournent avec l'eau des canaux d'irrigation provenant de la Muzza. Ces moulins sont tous nés en même temps ainsi que leur arrêt.

Crédit photo : Amis St Colomban



## Château Bolognini (J)

Construit au XIIIe siècle, sur la rivière Lambro en position stratégique favorable pour contrôler le trafic fluvial vers Milan, le château de Sant'Angelo a été construit sur l'architecture militaire lombarde, un quadrilatère et des tours d'angle. Il a appartenu successivement Visconti, Sforza et Bolognini jusqu'en 1933. Il abrite aujourd'hui un musée.

[En savoir plus.](#)

Crédit photo : Amis St Colomban