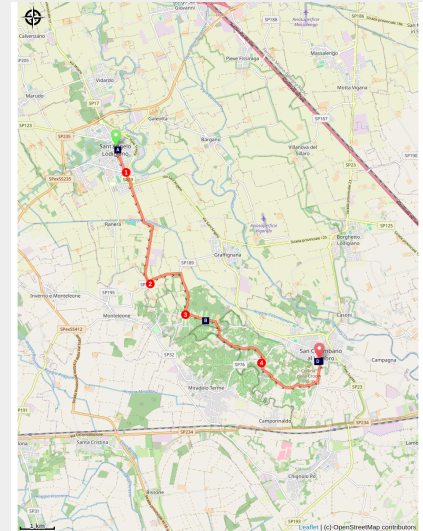


Sant'Angelo Lodigiano à San Colombano al Lambro

Italy - Lombardia



Opportunité d'apprécier la richesse agricole de la plaine du Pô, drainée par le fleuve Pô qui coule vers l'Est et la Lambro, un de ses grands affluents qui descend des montagnes au Nord.

Région agricole prospère à l'habitat dispersé permettant la méditation dans le calme et la quiétude du paysage.

Infos pratiques

Pratique : Pédestre

Durée : 4 h

Longueur : 13.0 km

Dénivelé positif : 127 m

Difficulté : Facile

Type : Etape

Thèmes : 610, St Colomban

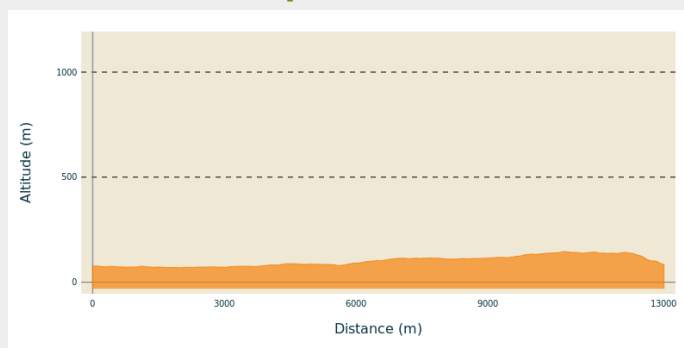
Itinéraire

Départ : Basilique San Antonio Abate, Via Umberto I°, 9, 26866 Sant'Angelo Lodigiano

Arrivée : Église San Colombano Abate, Piazza Beato Don Carlo Gnocchi 1, 20078 San Colombano al Lambro

Communes : 1. Lombardia

Profil altimétrique

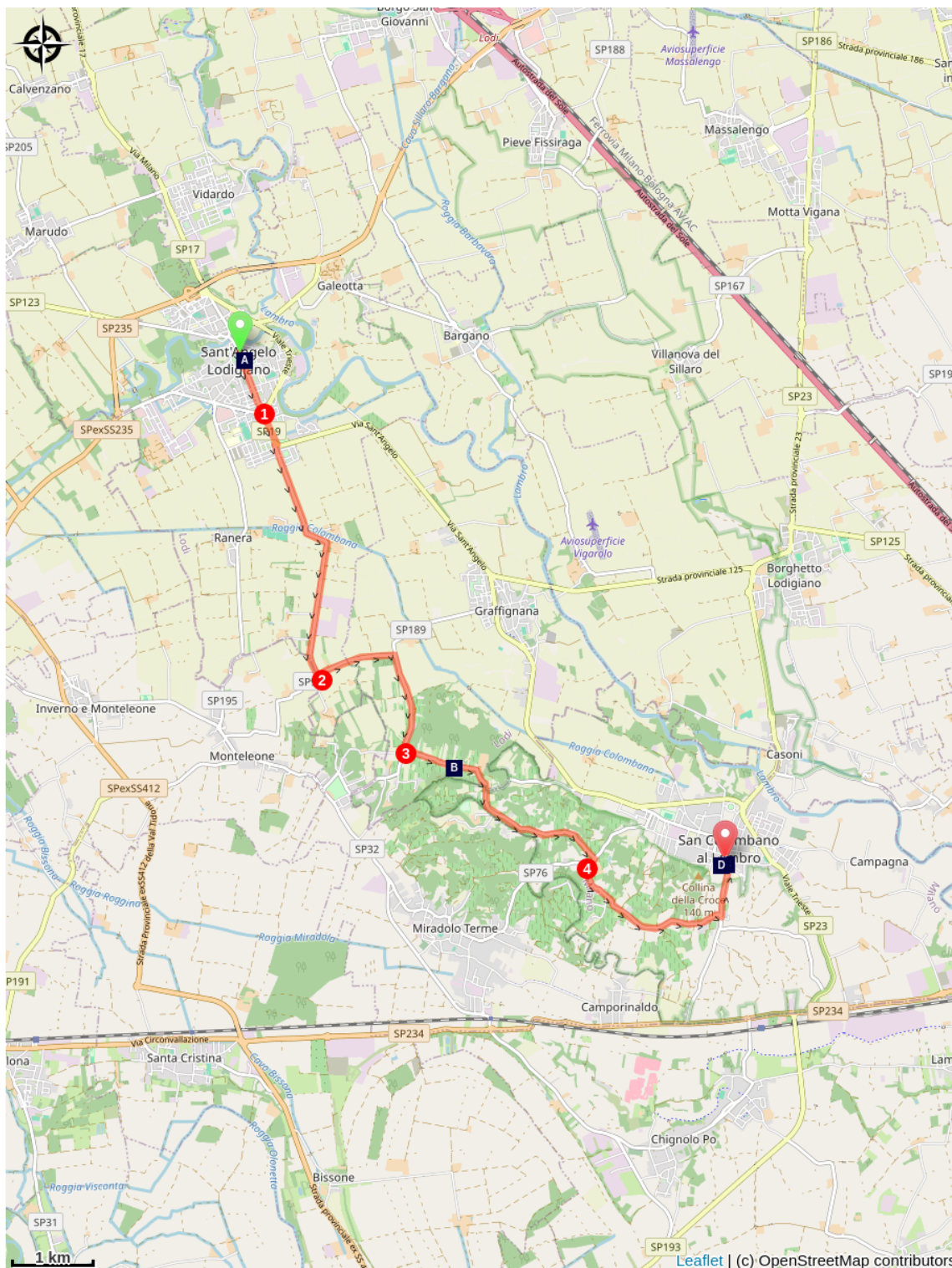


Altitude min 69 m Altitude max 146 m

À la sortie de la basilique, prendre à gauche la Via Umberto 1 et continuer dans cette direction jusqu'au premier rond-point:

1. Poursuivre dans l'axe et sortir de la ville par la SP19 que l'on quitte après l'hôpital en continuant tout droit vers le sud. Franchir le canal Roggia Colombana et suivre la route jusqu'au carrefour suivant.
2. Tourner à gauche puis à droite au carrefour suivant qui amène dans les vignobles par la SP189 jusqu'à une petite chapelle (balisage).
3. Tourner à gauche en direction de San Colombano en suivant le balisage.
4. Au carrefour suivant, selon l'indication du panneau "Cammino di San Colombano", tourner à droite puis immédiatement à gauche pour arriver à destination.

Sur votre chemin...



- ⦿ Basilique des Saints Antoine Abbé et Francesca Cabrini (A)
- ⦿ Église de San Colomban abbé (C)

- ⦿ Colline de San Colombano (B)
- ⦿ Château (D)

Toutes les infos pratiques

Recommandations

Pour traverser le fleuve Po, il est nécessaire d'utiliser le bateau en prenant rendez-vous avec le passeur Danilo Parisi (tél. 0523- 77.16.07 / 331-87.68.456) au moins la veille, sinon plusieurs jours avant.

S'il n'est pas possible de traverser, deux itinéraires alternatifs sont proposés dans la description de l'étape.

Comment venir ?

Transports

Bus:

San Colombano Al Lambro:

Star,

ligne E61 liaisons avec Milan, Melegnano et Sant'Angelo Lodigiano,

arrêt via Ottavio Steffenini 255.

tél. 0371 -30.263,

www.starlodi.it

Sur votre chemin...



☀ Basilique des Saints Antoine Abbé et Francesca Cabrini (A)

Le bâtiment actuel, érigé entre 1928 et 1938, a été construit au-dessus de l'ancienne église paroissiale, dont l'histoire remonte au moins à 1210 lorsqu'elle est mentionnée pour la première fois.

[En savoir plus.](#)

Possibilité d'avoir un tampon sur la crédentiale (passeport pèlerin).



🌿 Colline de San Colombano (B)

Un peu plus d'un millier d'hectares qui s'élèvent de la plaine, un territoire que l'homme avec beaucoup de travail et de passion a reconquis en le consacrant à la culture de la vigne et à certains fruits et légumes : cerises, figues, pois. Le parc de la Colline de San Colombano a pour mission de préserver et promouvoir ce patrimoine.

[En savoir plus.](#)

Crédit photo : Amis St Colomban



☀ Église de San Colomban abbé (C)

La paroisse de San Colombano Abate a été fondée en 1499 par le Pape Jules II. L'église, caractérisée par une façade néoclassique du XIXe siècle, possède trois nefs. A l'intérieur, il y a des peintures de Bernardino Campi et Gian Giacomo Barbelli. Parmi les chapelles latérales se trouve la chapelle votive du Rosaire, construite après la peste de Manzoni en 1630.

Possibilité d'avoir un tampon sur sa crédentiale (passeport pèlerin).

Crédit photo : Amis St Colomban



Château (D)

Sa construction est peut-être contemporaine de l'abbaye de Bobbio au VI^{ème} siècle. Il fait partie de l'histoire de San Colombano à travers les siècles. Il est détruit en 1158 par l'empereur allemand Frédéric 1^{er} appelé Barberousse qui le reconstruit en 1164 pour sa position stratégique. Au fil du temps, le château a subi de nombreuses transformations en fonction des propriétaires, Visconti-Sforza (XIV^{ème}), Certosini (XVIII^{ème}), Belgioioso.

[En savoir plus.](#)