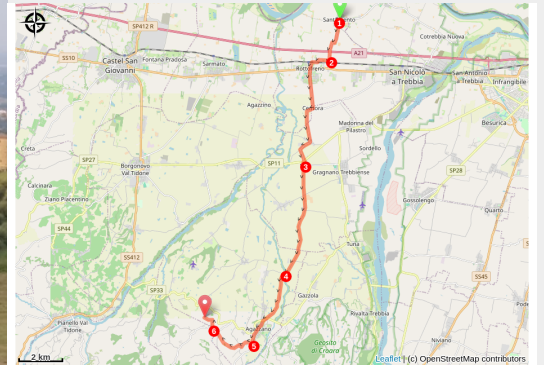


Sant'Imento à Pieve di Verdeto

Italy - Emilia-Romagna



Plaine du Pô (Amis St Colombar)



Aperçus de plus en plus au fil des jours, les Apennins et ses forêts de montagne sont atteints finalement après des journées de paysage de plaine et de cultures.

Fin de la plaine du Pô pour retrouver en fin d'étape du relief et de la forêt avec les premiers contreforts des Apennins dans lesquels se cache Bobbio, destination finale de ce long parcours.

Infos pratiques

Pratique : Pédestre

Durée : 6 h

Longueur : 21.4 km

Dénivelé positif : 358 m

Difficulté : Facile

Type : Etape

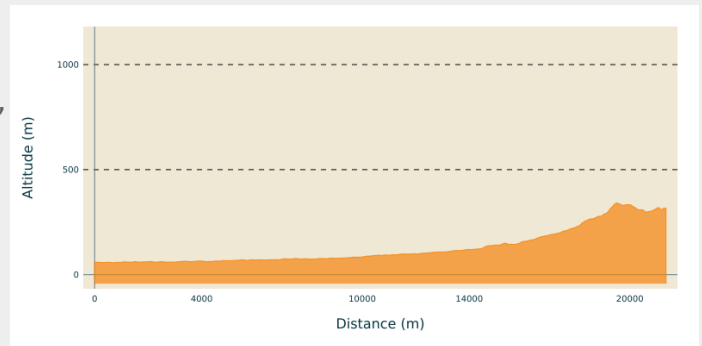
Itinéraire

Départ : Église San Giovanni Batista, Via Castello, 29010 Sant'Imento

Arrivée : Église di San Tommaso Apostolo, Via Lanfranco Giovanni 1, 29010 Località Verdeto

Communes : 1. Emilia-Romagna

Profil altimétrique

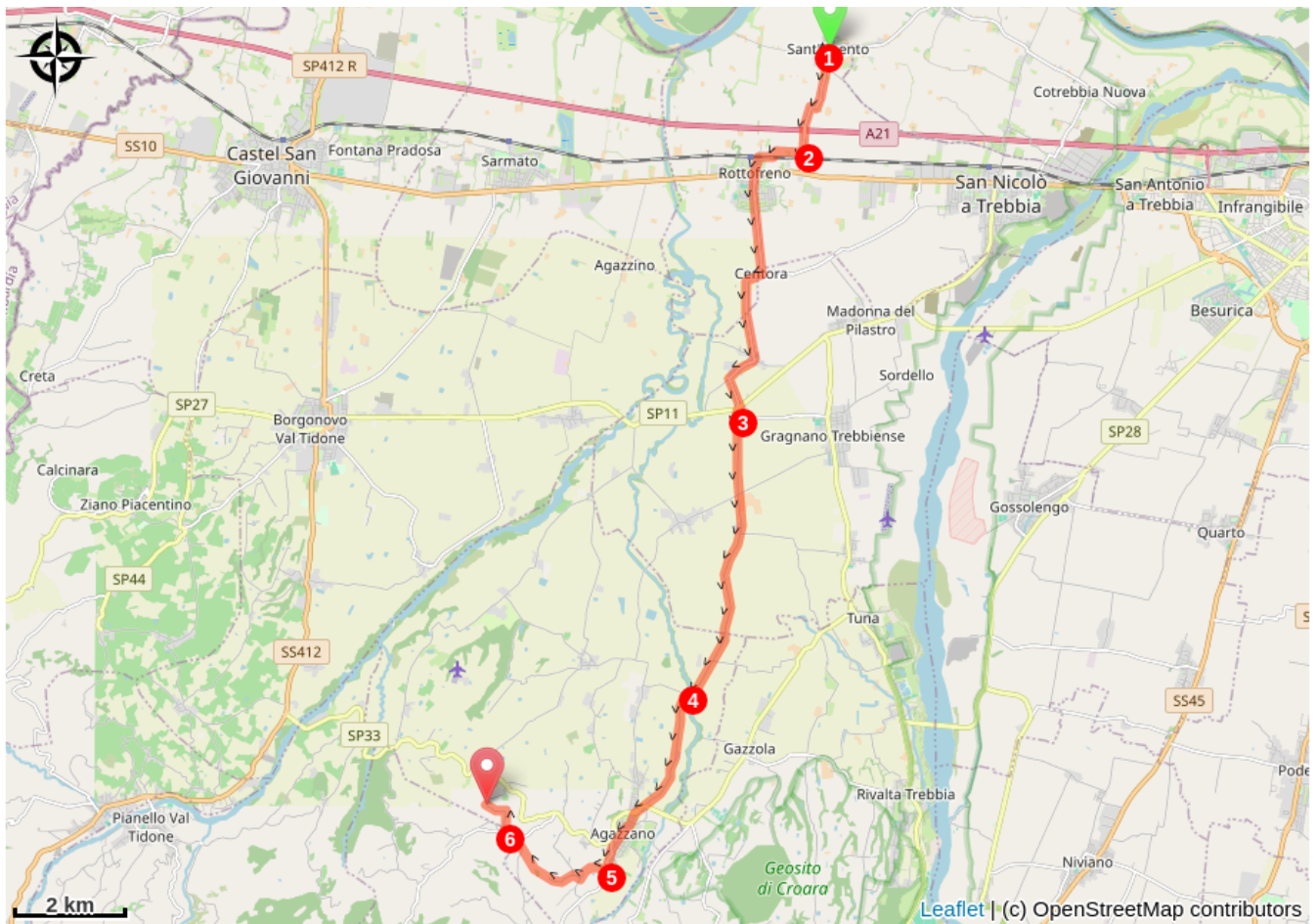


Altitude min 57 m Altitude max 341 m

Au sud de l'église, prendre à droite la rue principale (SP13) qui tourne à gauche après 100m :

1. Suivre la direction « Via Po en vélo » sur la SP13, sortir du village après le cimetière et continuer sur cette route en laissant le hameau de Bastia sur la gauche et en passant au-dessus de l'autoroute après 2km. Poursuivre vers le sud jusqu'au premier chemin en terre sur la droite, 100m avant la voie ferrée.
2. Tourner à droite sur ce chemin parallèle à la voie ferrée suivie jusqu'à son extrémité, prendre à gauche le passage à niveau pour entrer dans Rottofreno, passer devant l'église San Michele et traverser le village en direction du sud jusqu'au hameau de Centora. Après un virage à droite puis à gauche, la Via Roma poursuit jusqu'à Campremoldo di Sotto puis tourne à droite au niveau du bar Trattoria (direction Borgonovo). Continuer sur la SP48 jusqu'à un rond-point où le chemin (seconde route à droite vers Campremoldo di Sopra) se poursuit vers le sud.
3. Au carrefour suivant, la SP48 vire à gauche (direction Agazzano), continuer tout droit sur la petite route (direction Campremoldo di Sopra). Au panneau Stop suivant, à 1500m, traverser la route et poursuivre en face vers le Shit Museum à gauche. Poursuivre pendant deux premiers kilomètres qui font traverser le ruisseau Lussino. Les deux kilomètres suivants amènent à traverser le ruisseau Luretta.
4. À partir de cet endroit, la route commence à monter progressivement le long du ruisseau laissé à gauche pour atteindre l'entrée d'Agazzano marqué par le croisement avec la route principale et le cimetière à droite. Au rond-point suivant, poursuivre en face vers Agazzano et entrer dans le village par la Via Roma. Le traverser par deux places successives (piazza Giovanni XXIII et Europa) tout en suivant le balisage au logo de la Via Columbani. La Via John Fitzgerald Kennedy amène à la sortie du village joliment pavé où est croisé la SP7 suivie sur 450m.
5. Prendre à droite le chemin de terre (balisage) qui monte et rejoint une petite route goudronnée. Tourner à droite et, 150m plus loin à une bifurcation en Y, prendre le sentier à gauche qui amène à nouveau sur une petite route après un kilomètre. À la première bifurcation, prendre à gauche.
6. 150 m plus loin, tourner à droite dans le chemin indiqué « Antica Pieve di Verdeto » pour arriver à destination.

Sur votre chemin...



Toutes les infos pratiques

Comment venir ?

Transports

Train:

Rottefreno:

Trenord,
gare de Rottofreno (3,5 km de Santimento),
ligne R34 liaisons avec Piacenza, Pavie et Milan,
trenord.it.

Bus:

Campremoldo di Sopra:

Seta,
ligne E1 liaisons avec Piacenza,
tel 840-00.02.16 / whatsapp 334-2194058 (lun-sam 7-19),
setaweb.it.

Agazzano:

Seta,
lignes E4-E6-E14. correspondances avec Piacenza,
tel 840-000216 / whatsapp 334-2194058 (lun-sam 7-19),
setaweb.it.