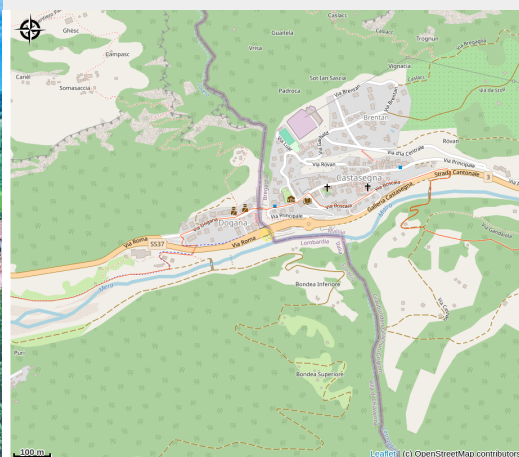
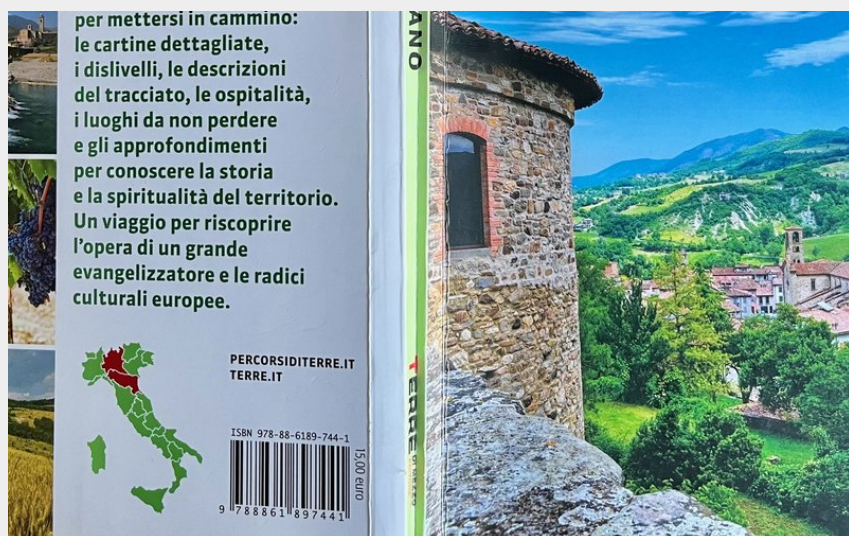


Il Cammino di San Colombano (Terre di Mezzo)

Italy



Nouveau topo guide en italien édité en 2022 sur le Cammino di San Colombano entre Villa di Chiavenna et Bobbio, au déboucher du col du Septimer en Suisse.

Un ancien topo guide a été édité en 2016 par Piernoè Barbante et Daniela Pescatori qui détaillaient de manière différente l'itinéraire entre Chiavenna et Bobbio après le passage du col de Splugel en Suisse.

Infos pratiques

Categorie : Information

Détail : Association

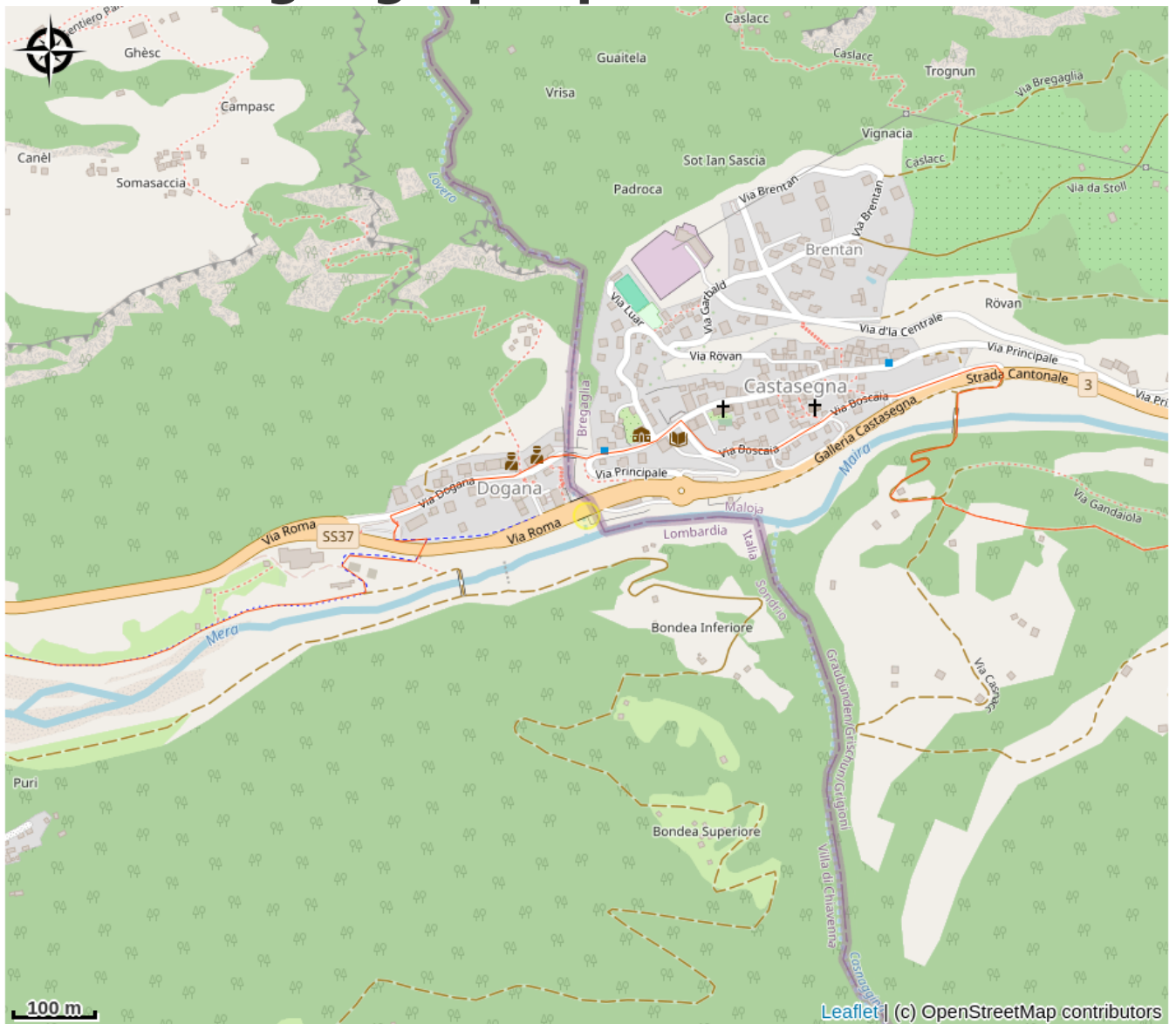
Description

"8. 610 Cammino di San Colombano" est la numérisation en quatre langues (DE, EN, FR et IT) de ce dernier topo guide édité par Terre de Mezzo, spécialiste reconnu de l'itinérance.

La version numérique du site "Via Columbani" détaille de manière homogène l'ensemble des étapes le long de ce parcours à pied. De plus, elle permet de visualiser sur écran des Smartphone ou tablette la position GPS du marcheur mais aussi des hébergements, des services et des points d'intérêt même sans liaison Internet.

Enfin, l'administration en temps réel des données numériques assure une mise à jour actualisées des renseignements fournies aux marcheurs qui ont aussi la possibilité d'apporter en retour leur avis et propositions.

Situation géographique



Toutes les infos pratiques

Informations pratiques

15€

Contact

Terre di Mezzo Editore
Via Calatafimi 10
20122 Milano

+39 (0) 283 242 426

Associazione Europa Camino di San
Colombano

info@thecolumban.org

www.thecolumbanway.org

Amici del Cammino di San Colombano di
Vaprio d'Adda

acsancolombanovaprio@gmail.com

Amici di San Colombano per l'Europa

info@saintcolumban.eu

www.thecolumbanway.org

Amici di San Colombano di Bobbio

librettigianluca@gmail.com

percorsi@terre.it

<https://www.terre.it>