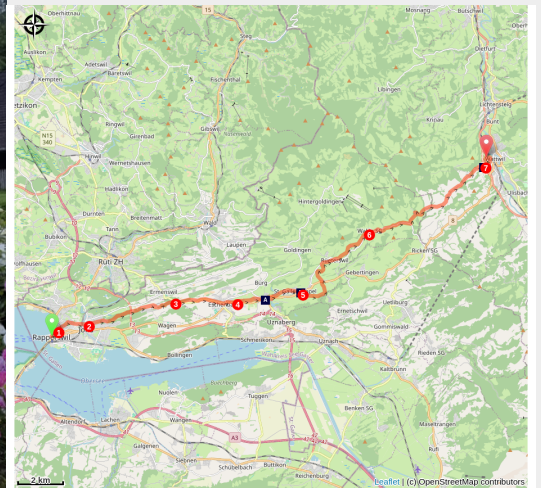


# Rapperswil à Wattwil

Switzerland - Sankt Gallen



Wattwil (Amis St Colomban)



*L'itinéraire remonte maintenant la Via Jacobi N°4, chemin de saint Jacques de Compostelle à travers la Suisse qui débute à Kreuzlingen (près de Konstanz) et à Rorschach sur les rives du Bodensee en continuité avec des chemins pèlerins d'Allemagne, d'Autriche et d'au-delà. Une excellente opportunité de croiser d'autres pèlerins dans une démarche d'itinérance identique.*

Au bord de l'eau depuis le départ à Bâle de cette première moitié du Kolumbansweg, l'itinéraire s'en écarte désormais et prend un peu d'altitude à l'approche des Alpes enneigées que l'on distingue en fond de tableau.

## Infos pratiques

Pratique : Pédestre

Durée : 8 h

Longueur : 27.1 km

Dénivelé positif : 966 m

Difficulté : Difficile

Type : Etape

Thèmes : Point de vue

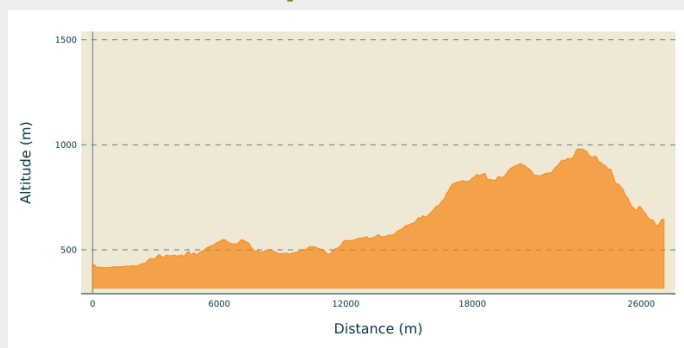
# Itinéraire

**Départ** : Couvent de capucins, Endingerstrasse 9, 8640 Rapperswil

**Arrivée** : Couvent Ste Marie, Klosterhof, 9630 Wattwil

**Communes** : 1. Sankt Gallen

## Profil altimétrique



Altitude min 415 m Altitude max 981 m

L'itinéraire N°4 dans un carré vert « Via Jacobi » est balisé dans deux sens :

- En direction de saint Jacques de Compostelle avec un bord bleu et une coquille or,
- En sens inverse pour le retour à domicile sans bord bleu ni coquille.

**Suivre les carrés verts N°4 sans bord car le Kolumbansweg remonte le chemin de St Jacques.**

À la fontaine de la place principale (Hauptplatz), tourner à droite sur la Halsgasse et au bout tourner à gauche sur la route principale pour prendre la piste après la première rue à droite (Kniestrassen):



1. La Gemüsebrücke passe au-dessus d'une voie ferrée et continue dans l'axe jusqu'à un coin de champs. À ce niveau, tourner à droite (Hanfländerstrasse), poursuivre dans la même direction (Werkstrasse et Neuhofstrasse) pour traverser la voie ferrée puis un rond-point.
2. Prendre la première rue à gauche après le rond-point (Aubrigstrasse) puis la première à droite (Johannisbergstrasse) qui permet de sortir de la ville et poursuivre vers l'Est sur une petite crête boisée dans la campagne jusqu'à croiser la route N° 345.
3. Tourner à droite sur la piste vélo / piétons goudronnée puis le sentier en lisière du bois qui revient ensuite vers la route pour rentrer dans Eschenbach. Au carrefour central avec la Rickenstrasse, prendre cette rue en biais sur la gauche et la suivre jusqu'à une première piste sur la gauche après la sortie de la ville (Rietstück).
4. Après un virage à droite, cette piste se transforme en sentier dans les champs, surplombe la route et arrive à Neuhaus par la Lettenstrasse. Traverser la rue principale et continuer en face par le Kapellweg et la Jakobstrasse devant la chapelle Jakobus. Prendre le sentier sous le viaduc de la route et franchir le

ruisseau. À la dernière ferme, tourner à gauche sur la piste qui remonte vers la route. Laisser sur la gauche le pont couvert en bois et rejoindre la route. Continuer sur le chemin en face conformément au balisage. La piste rentre dans St Gallenkappel par Gerendingerstrasse, Obergeredingerstrasse (à gauche), Sonnenrainstrasse (devant) et Kirchweg en direction de l'église St Gall.

5. Après l'église, descendre à droite la rue principale et tourner aussitôt à gauche (Grundwies). Dans le virage de la route goudronnée, poursuivre sur le chemin de champs qui va vers la forêt. Longer la lisière et remonter par une grande courbe vers la route. La traverser et continuer à monter dans les prairies : Allmeindstrasse, Breitenholz (à droite), Kirchbodenstrasse (à gauche) pour atteindre le hameau de Rütterswil. Passer devant la chapelle, poursuivre la montée jusqu'au hameau de Höfli et redescendre vers la route près d'un calvaire.
6. Cette route passe par Walde et monte jusqu'à Oberricken. Après dans la descente, tourner à gauche vers Cholloch, monter dans les alpages à 970m puis descendre vers Wattwil en coupant certains lacets.
7. Arrivé au château qui domine la ville, rejoindre la route par le sentier balisé. Dans le virage de la route, traverser et prendre le sentier à droite en bord du vallon qui descend vers la route N°8. Tourner deux fois à gauche devant la station-service pour rejoindre l'abbaye bien visible sur une hauteur.

# Sur votre chemin...



-  Chapelle saint Jacques (A)
-  Château Iberg (C)

 St. Gallenkappel (B)

# Toutes les infos pratiques



# Sur votre chemin...

---



## Chapelle saint Jacques (A)

La chapelle saint Jacques existe depuis le Moyen Âge, mais elle a été remplacée par une nouvelle à la fin du XVIIe siècle. Ici, le Jakobsweg (Chemin de Saint-Jacques de Compostelle) arrive du lac de Constance et se sépare en passant par Schmerikon à l'Est de l'Obersee ou par l'Ouest par Rapperswil avant de poursuivre vers l'abbaye de Einsiedeln.



## St. Gallenkappel (B)

Une chapelle dédiée à saint Gall a été construite au IXème siècle, d'où le nom de cette localité.

Crédit photo : Amis St Colomban



## Château Iberg (C)

Le château fort qui porte aussi le nom d'Yburg a été construit en 1230 par les seigneurs d'Iberg, ministres de la Principauté de saint Gall. En ruine de 1838 à 1901, il a été reconstruit avec l'aide de la confédération suisse et a reçu le statut de château.

[En savoir plus.](#)