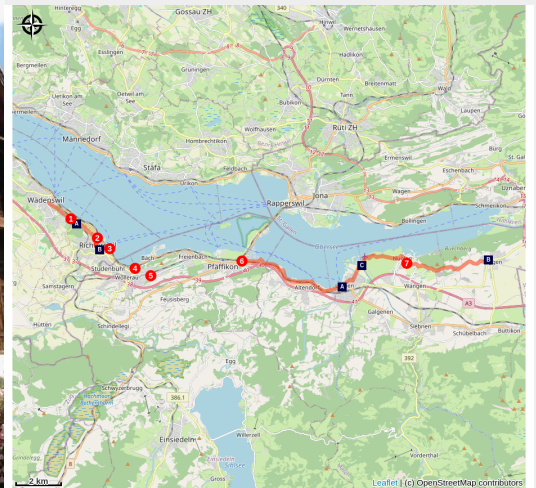


Variante : Wädenswil à Tuggen

Switzerland - Schwyz



Alpage (Amis St Colomban)



Petit à petit, les zones vertes réapparaissent le long de sentiers régionaux ou fédéraux balisés comme le 84 après Pfäffikon qui suit le bord du lac Obersee dans une nature préservée.

Traversée de villes successives en bordure de lac mais de moins en moins denses à mesure que l'on s'éloigne de Zurich. Au-delà du pont qui rejoint Rapperswil, le lac de Zurich poursuit avec le lac d'Obersee et la campagne est vraiment de retour après Lachen dernière ville au début de l'Obersee.

Infos pratiques

Pratique : Pédestre

Durée : 7 h

Longueur : 18.4 km

Difficulté : Moyen

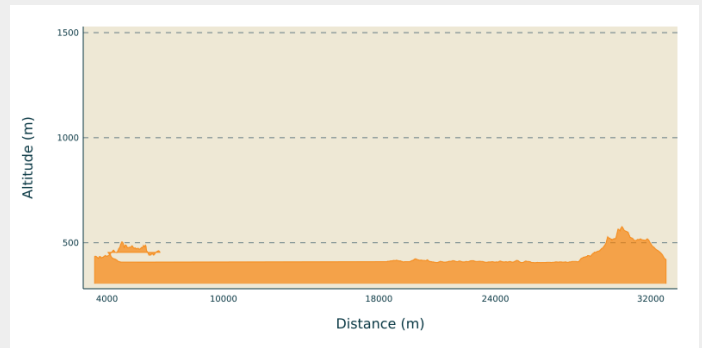
Type : Etape

Thèmes : St Colomban

Itinéraire

Départ : Église catholique romaine Ste Marie, Eintrachtstrasse, 8820 Wädenswil
Arrivée : Église St Gall, Zürcherstrasse 5, 8856 Tuggen
Communes : 1. Schwyz
2. Zürich

Profil altimétrique



Altitude min 0 m Altitude max 0 m

Au départ de Wädenswil, deux variantes sont proposées pour rejoindre Wattwil:

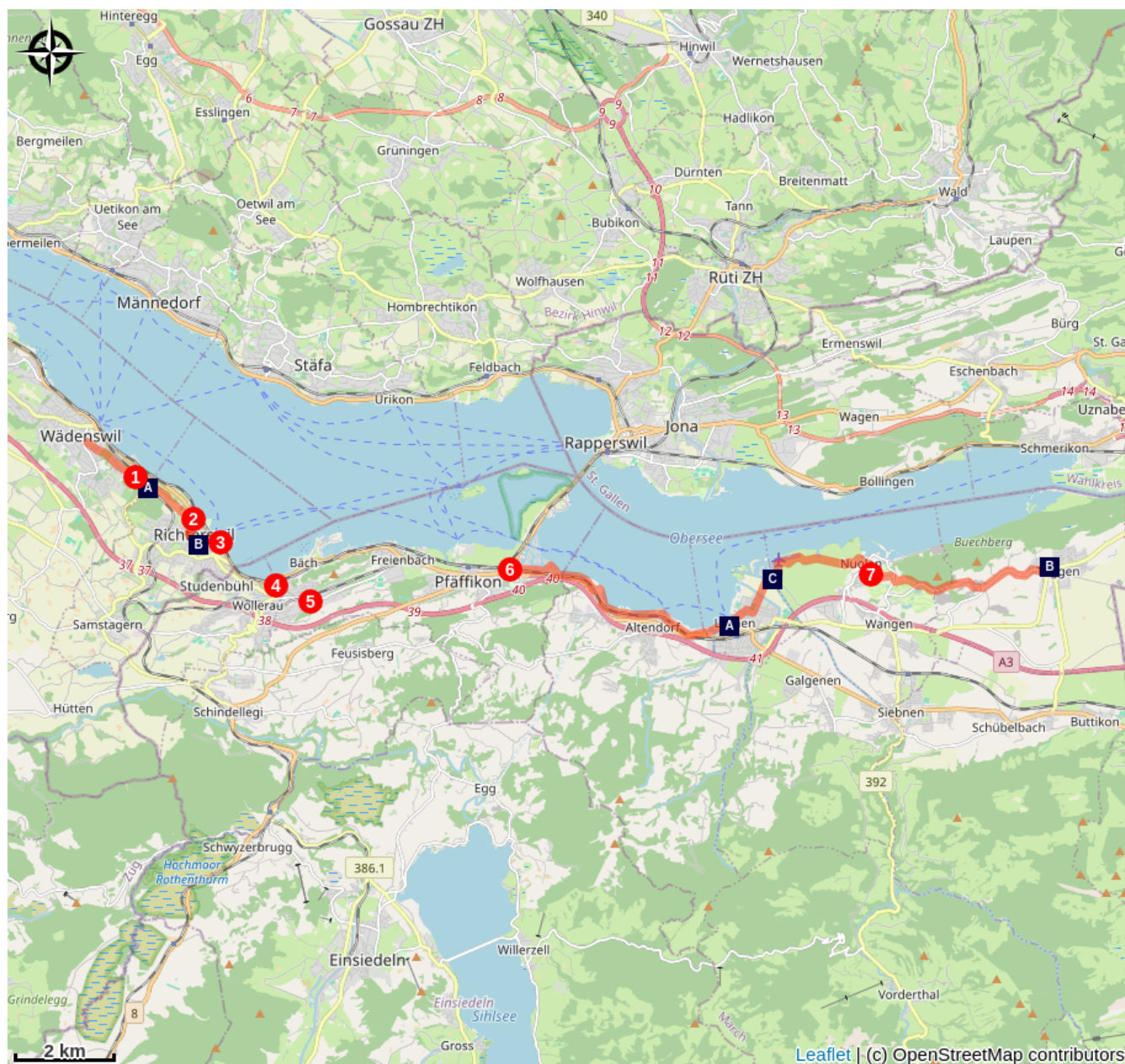
- Au plus court par Rapperswil en passant sur la rive opposée du lac de Zurich (itinéraire décrit dans les étapes : N°7 Wädenswil-Rapperswil et N°8 Rapperswil à Wattwil),
- Par Tuggen, lieu historique de saint Coloman en restant sur la rive Sud du lac (itinéraire décrit ci-dessous et dans N°10 Variante : Tuggen à Wattwil).

Deux trajets sont possibles à l'église, rejoindre la rive pour retrouver le 84 Zürichsee Rundweg ou continuer vers le Sud Est avec la Etzelstrasse jusqu'à la Tannstrasse à droite peu avant un carrefour :

1. Cette rue amène à une zone boisée. À l'entrée, tourner à gauche, passer sur la digue d'un étang et descendre sur la Einsiedlerstrasse. Tourner à droite sur cette rue et à gauche peu après une entreprise dans Alte Landstrasse qui descend et passe sous une voie ferrée. Dans les champs, après un groupe de maisons à droite, tourner à droite sur la route à flanc de colline (Schöнауweg) jusqu'à déboucher sur la Erlenstrasse.
2. Tourner à droite et suivre cette entrée dans Richterswil jusqu'à une église. À ce niveau, prendre en biais sur la droite la Bürgliweg et suivre le balisage local jaune « Wanderweg » pour traverser le centre-ville et rejoindre la rive.
3. Continuer au bord de l'eau à côté de la voie ferrée jusqu'à déboucher sur la Seestrasse au niveau d'un tunnel.
4. Passer sous le tunnel pour cheminer sur l'autre côté de la voie ferrée (Bächerstrasse). Dans le virage à droite de cette rue, continuer en face (Wanderweg : Fabrikstrasse) puis monter aussitôt à droite (Wanderweg : Bächergassli) pour rejoindre la Hauptstrasse. Tourner alors à gauche et poursuivre jusqu'au prochain virage. Prendre à gauche la Wilenstrasse qui, plus loin, croise la voie ferrée.

5. À ce niveau, continuer sur ce côté de la voie ferrée par un passage piétons puis par la Breitenstrasse qui descend doucement dans les vignes et rejoint la Leuchtschenstrasse. Traverser la route cantonale et prendre légèrement à droite le Wanderweg qui descend vers la voie ferrée et la suit sur son côté droit jusqu'au passage à niveau de la Unterdorfstrasse. Traverser les voies, continuer sur l'autre côté entre la voie ferrée à droite et la zone naturelle à gauche. Quand la voie ferrée tourne vers Rapperswil, prendre le passage sous la voie ferrée au niveau du casino (N°84 Zürichsee Rundweg).
6. Longer désormais une autre voie ferrée en direction de l'Est pour rejoindre la rive du lac Obersee. La piste suit les contours du rivage et de la voie ferrée jusqu'à l'entrée de Lachen. Ensuite, elle colle au rivage dans l'agglomération et dans la campagne jusqu'au village de Nuolen.
7. Après l'église de Nuolen, tourner à gauche dans Linthgasse. En haut de la montée, prendre à droite la Buebentalstrasse le long d'un pipeline aérien. À l'endroit où il traverse la route, tourner à gauche (Rüteliweg) sur la piste qui traverse le golf, rejoint des vignes et suit la lisière d'une forêt. Au carrefour avec la Bachtellenstrasse, tourner à gauche, laisser sur la gauche le N°84 qui monte sur la crête mais poursuivre sur cette route dans les alpages jusqu'à Tuggen par Weingarten et par Buchbergstrasse (à gauche) qui amène à l'église.

Sur votre chemin...



 Église sainte Croix (A)

 Tuggen (B)

Toutes les infos pratiques

Sur votre chemin...



🏛 Église sainte Croix (A)

Église baroque qui mérite une visite. Elle a été construite en 1707-1711 selon des plans et une collaboration attribués à l'architecte du monastère d'Einsiedeln, le frère Caspar Moosbrugger.



☀ Tuggen (B)

Au centre du village, se trouvent une église et une fontaine St. Gallus. Vers 610, Colomban et Gall sont passé à cet endroit où ils ont brûlé les temples païens et jeté les idoles dans le lac qui venait jusqu'à Tuggen à cette époque. Ils ont dû fuir ensuite devant la colère des païens. Le blason de Tuggen représente le passage des deux saints.