Zeltingen Rachtig à Bremm

Germany - Rheinland-Pfalz

Abbaye de Machtern (Amis de saint Colomban)

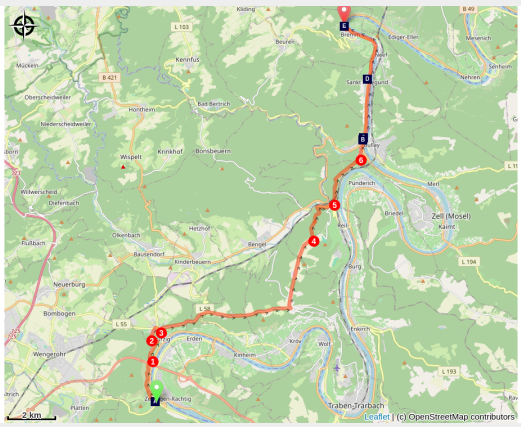

Paysage de vignobles et de forêts située au cœur du magnifique paysage de la Moselle, à mi-chemin entre Trèves et Coblence.

Vous commencez votre marche en suivant les vignes en lisière de forêt, vous quittez le vignoble au profit de la forêt avec de beaux panoramas, pour redescendre au bord de La Moselle jusqu'à Bremm.

Infos pratiques

Pratique : Pédestre

Durée : 6 h 30

Longueur : 25.5 km

Dénivelé positif : 758 m

Difficulté : Moyen

Type : Etape

Itinéraire

Départ : Monastère Machern, 54492 Zeltingen-Rachtig
Arrivée : Église St. Laurentius, Kirchestrasse 1, 56814 Bremm
Communes : 1. Rheinland-Pfalz

Profil altimétrique

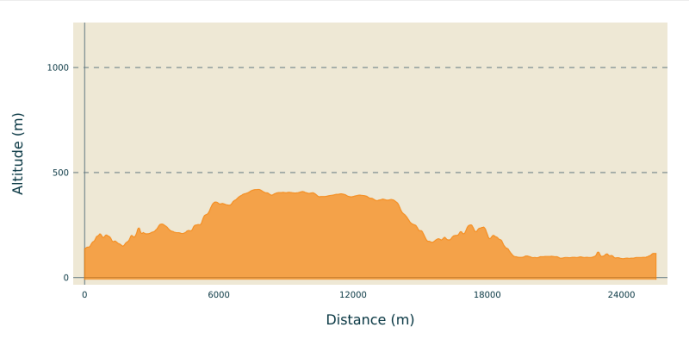

Altitude min 90 m Altitude max 420 m

Départ : devant le « Klostermachern » prendre le sentier « Altmachern », parallèle à La Moselle, au carrefour de 4 chemins suivre à gauche sur le chemin au-dessus de « Schöne Ausicht » passer sous la B50

1. À gauche au carrefour devant calvaire Moselblick, rester sur votre droite, entrer dans le bois contourner le relais de téléphone pat sa droite monter dans le bois
2. À 800 mètres au carrefour de 5 chemins devant un calvaire rester sur chemin principal à droite Moselhöhenweg, à droite au carrefour avec L 55 Wittlicher Strasse
3. Troisième rue à gauche Römerstrasse K 62, tout droit au carrefour aveec L 58, après Sportezmtrum Kröverbreg sur votre droite, à gauche au carrefour avec K 63 Bergstrasse
4. Àprès 3500 mètres en restant à la lisière du bois prendre un chemin à gauche en oblique à 30°, entrer dans le bois, tout droit au carrefour, rester sur votre droite au carrefour suivant, à droite à la jonction avec L 105
5. A la sortie du bois dans un virage à droite après la chapelle, prendre chemin qui longe les vignes, tout droit en lisière du bois puis des vignes à 2000 mètres de la chapelle à Pünderricher Aussicht deuxième chemin à gauche dans la forêt
6. À Alf Auf Tannered, au rond-point suivre Ma Moselle avec Koblenzer Strasse, prendre à droite chemin piéton en bordure de La Moselle puis de la B 49, traverser la ville de Bremm, l’église Saint-Laurentius est au nord de la ville, le clocher vous guide.

Sur votre chemin…

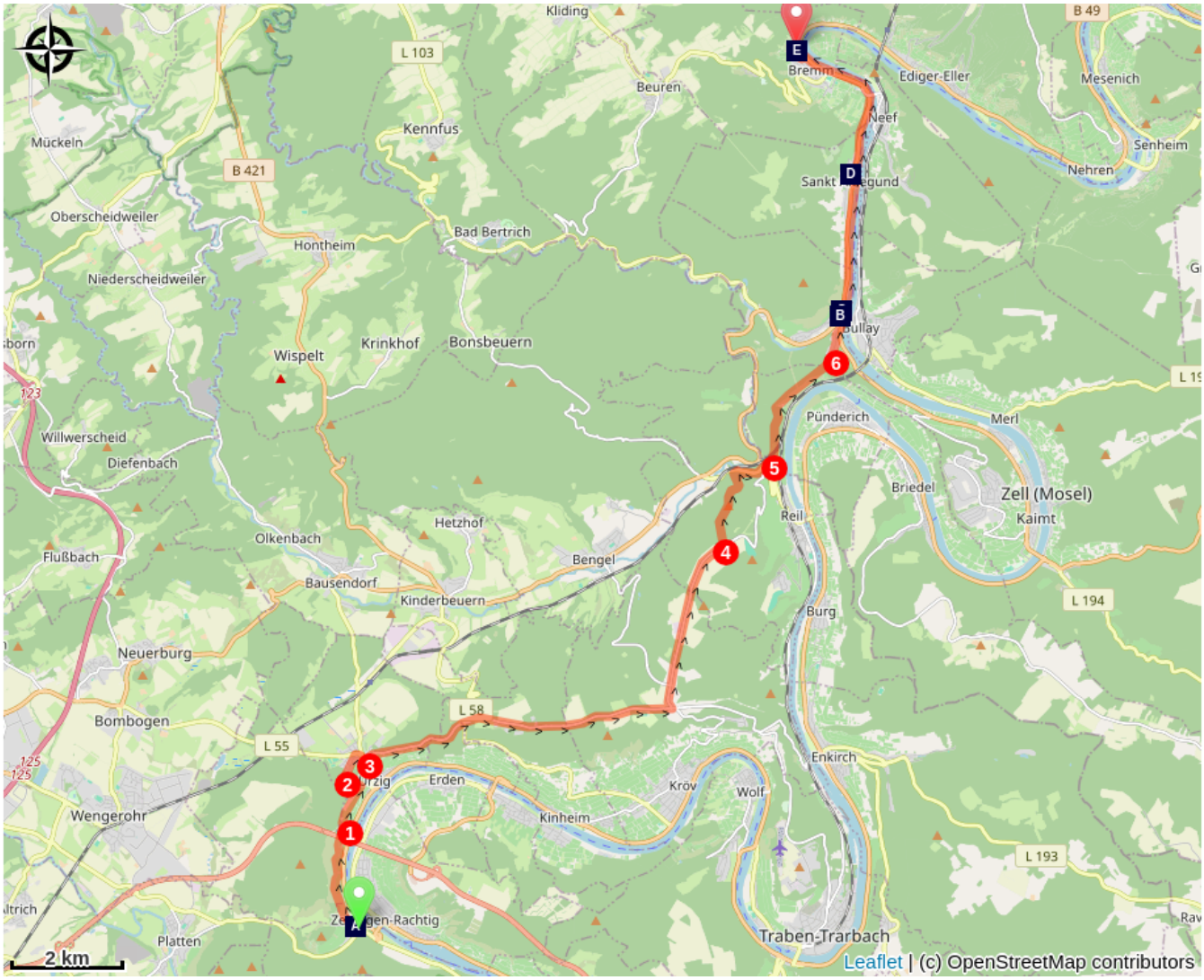

- Ancien monastère de Machern à Zeltingen Rachtig (A)
- Église Saint-Rémigius à Alf (Saint-Rémi de Reims) (C)
- Église Saint-Laurent à Bremm (E)
- Musée à Alf (B)
- Saint Adelgund sur Moselle (D)

Toutes les infos pratiques

Sur votre chemin…

Ancien monastère de Machern à Zeltingen Rachtig (A)

Le monastère Machern est un ancien monastère de religieuses cisterciennes situé en face du village de Zeltingen-Rachtig, sur la rive gauche de la Moselle. La propriété est située dans la région de Bernkastel-Kues (district de Wehlen) à environ cinq kilomètres au nord-ouest de la ville. Fondé au XIIIe siècle, il a existé jusqu'à sa sécularisation sous l’occupation français en 1802.

Aujourd’hui le monastère abrite un musée historique du jouet et de la poupée, les visiteurs peuvent découvrir un monde imaginaire et ludique de poupées et de jouets. Unique en Allemagne est "Mein Liebling", une poupée précieuse, produite par Kämmer & Reinhardt en 1909.

Une importante collection de plus de 200 icônes historiques et objets sacrés peut être consultée au Museum de Machern Abbey. Les icônes proviennent des églises orthodoxes de Russie, des Balkans, de Grèce et d'Éthiopie. Ils représentent la vaste collection privée du marchand Edmund Pauken et de son épouse Gisela de Bad Breisig.

Une brasserie avec bar occupe une partie du monastère. La chapelle baroque mérite une visite.

Plus d’informations : Monastère de Machern

Crédit photo : Amis saint Colomban

🏛 Musée à Alf (B)

L'ancienne école de Kockert a été construite dans sa forme originale (partie arrière sud du bâtiment) en 1732/33 en même temps que l'ancienne église. Vers 1755, la partie nord du bâtiment a été ajoutée au bâtiment d'origine et l'ensemble des étages supérieurs ont été ajoutés. Il est possible que l'extension ait servi à construire une école avec des appartements pour les enseignants. D'autres modifications ont été apportées en 1785. Ensuite la maison été abandonné et vendue.

En 1998, la municipalité a acheté le bâtiment. Il était vide depuis des années et se trouvait à nouveau dans un état désastreux.

De 1999 à 2002, les services culturels de la ville d’Af et l’association Heimat -und Kulturverein Alf E.V. ont entrepris une rénovation fondamentale dans le but de créer un petit musée de village.

Plus d’informations : l’association Heimat -und Kulturverein Alf E.V.

Crédit photo : www.alf-mosel.de

🏛 Église Saint-Rémigius à Alf (Saint-Rémi de Reims) (C)

Alf (Alve) est d'origine celte-romaine et a été mentionné pour la première fois dans des documents en 963. Anciennement partie de la seigneurie du château d'Arras, le lieu est décrit dans un document en 1144 comme "Biscovesalve" = Alf de l'évêque et était donc une propriété de l'archevêque à cette époque. Vers 1220, une église est attestée "Alve ecclesia". Alf était donc déjà une paroisse indépendante à cette époque. Le patron de la paroisse est saint Rémi, qui est mentionné comme tel pour la première fois en 1337.

Anciennement partie de la seigneurie du château d'Arras, le lieu est décrit dans un document en 1144 comme "Biscovesalve" = Alf de l'évêque et était donc une propriété de l'archevêque à cette époque. Vers 1220, une église est attestée "Alve ecclesia". Alf était donc déjà une paroisse indépendante à cette époque. Le patron de la paroisse est saint Rémi, qui est mentionné comme tel pour la première fois en 1337.

Après cela, l'ancienne église a été démolie, à l'exception de la partie arrière de la nef. Plus tard, la paroisse a de nouveau utilisé le bâtiment et, après quelques modifications au fil des ans, il sert maintenant de presbytère.

La plupart des meubles de l'église datent de l'époque de sa construction. Les vitraux dans les nefs latérales avec des scènes du Nouveau Testament et les fenêtres de droite et de gauche de la façade de l'église datent de 1921.

Extrait du texte de Hildegard Bauer.

Plus d’informations : Alf – église St. remigius

Crédit photo : www.alf-mosel.de

Saint Adelgund sur Moselle (D)

Aldegund, station viticole et de séjours, est située au cœur du magnifique paysage mosellan, à peu près à mi-chemin entre Trèves et Coblence. Les maisons à colombages restaurées avec amour dans les ruelles étroites et sinueuses du vieux centre du village témoignent de l'histoire traditionnelle de ce village vieux de 900 ans. Des vignobles à forte pente, une grande zone forestière et de beaux points de vue sur la magnifique vallée de la Moselle font d'une randonnée avec nous une expérience très spéciale. Grâce à un barrage situé dans le village, la Moselle s'étend presque comme un petit lac dans toute la vallée et offre d'excellentes possibilités de sports nautiques. C'est un lieu où la vie culturelle et le patrimoine artistique d'un village simple se sont poursuivis sans interruption depuis le haut Moyen-Âge jusqu'à nos jours, et qui a conservé intacte l'esprit du village.

Source : ville de St.Aldegund sur Mosel

Crédit photo : romantik-mosel.com

Église Saint-Laurent à Bremm (E)

L'acte de fondation par la fille du comte palatin et de la reine de Pologne Richeza pour l'église abbatiale de Brauweiler, lieu de sépulture des Ezzonen, mentionne le nom de lieu Brembe (Bremm) en 1051 (L'église de Saint-Laurence devant le Calmont, le vignoble le plus escarpé d'Europe).

Dans un acte de fondation de la famille noble du comte palatin Poppo au monastère Saint-Siméon de Trèves datant de 1097, une "église à Brimba" (Brempt / Bremm).

Lors de la réorganisation de la paroisse vers 1200, cette église a été dotée d'une tour ouest de quatre étages avec des arcades doubles aux 1er et 2ème étages et des arcades sonores à triple couplage de tous les côtés aux 3ème et 4ème étages. Trois pierres à liant sont parmi les tout premiers exemples de sculpture architecturale romane simple dans les églises rurales de Rhénanie, est un motif d'humilité chrétienne. Après un incendie en 1839, la tour a été dotée d'un cinquième étage "selon la forme précédente" selon les plans de l'architecte du gouvernement Ferdinand Nebel.
Plus d'informations : www Bremm info

Crédit photo : Wikimedia Commons Eigenes Werk – H.Peierl