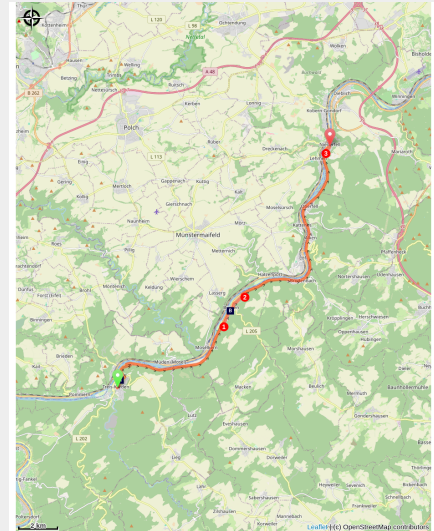


Treis-Karden à Niederfell

Germany - Rheinland-Pfalz



Château de Bischofstein, sur la rive gauche de La Moselle avec la ville de Burgen (Gruppenhaus.de)

Après un départ en marchant sur un chemin de pèlerinage vers Zilleskapelle vous longer la Moselle jusqu'à Niederfell.

Vous commencez votre étape par la seule difficulté de la journée en montant à la chapelle Zilles, ensuite vous descendez vers la rive de La Moselle. Marchez sur la voie cyclable en étant vigilant. Observer la rive gauche de la rivière cet imposant château devant Burgen.

Infos pratiques

Pratique : Pédestre

Durée : 5 h 30

Longueur : 22.5 km

Dénivelé positif : 578 m

Difficulté : Moyen

Type : Etape

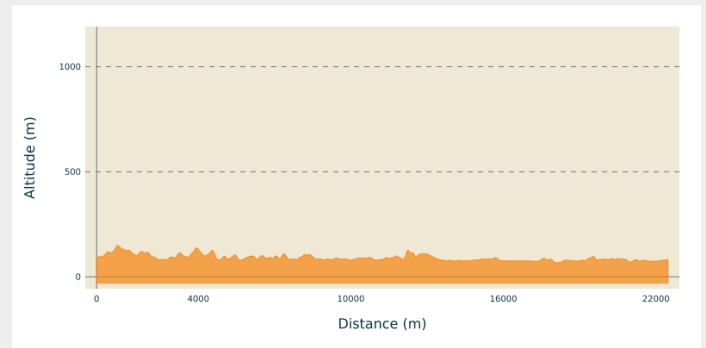
Itinéraire

Départ : Église Saint-Jean-Baptiste, Am Plenzer 4, 56253 Treis-Karden

Arrivée : Église Saint-Lambertus, Lambertus Weg, 56332 Niederfell

Communes : 1. Rheinland-Pfalz

Profil altimétrique

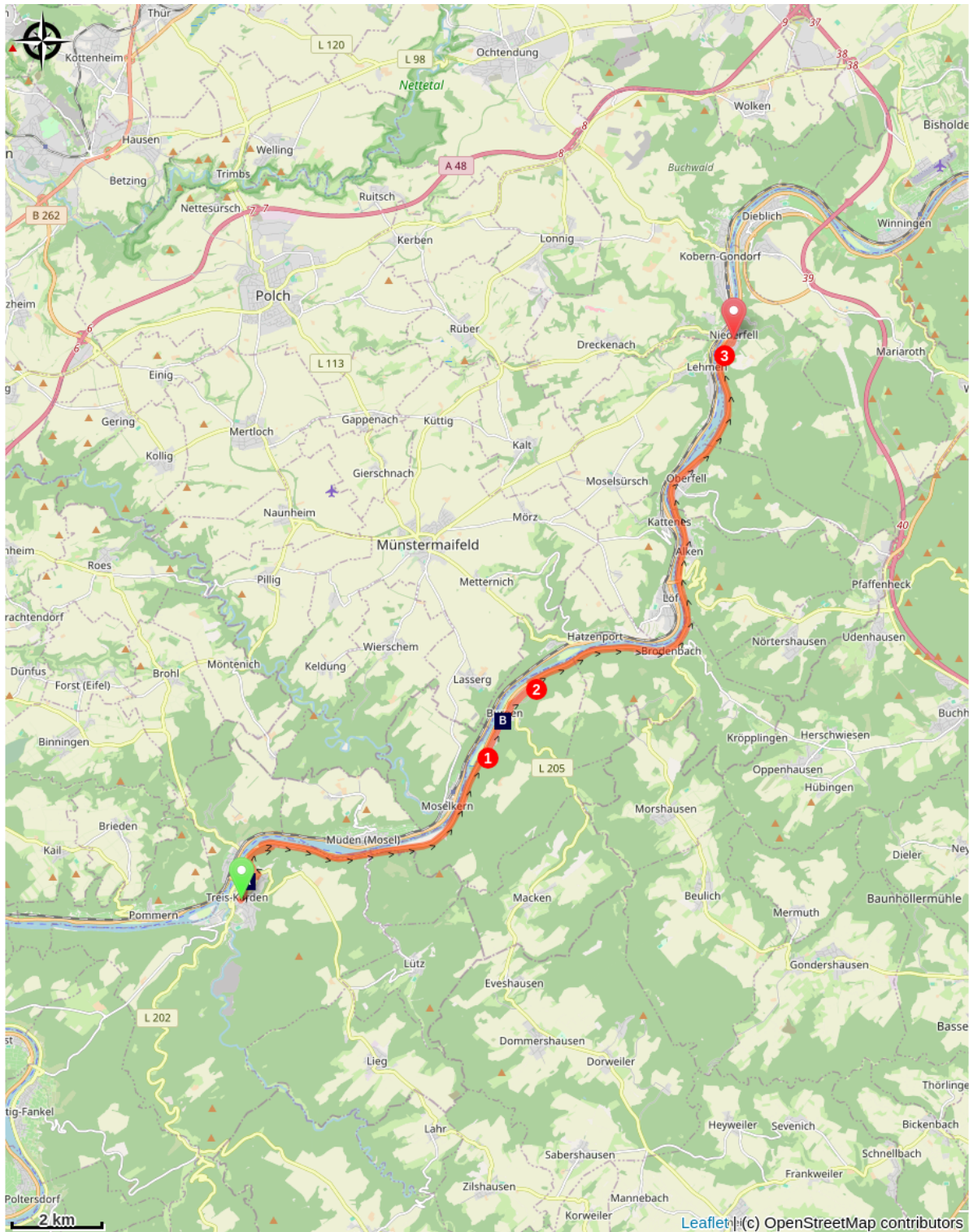


Altitude min 67 m Altitude max 149 m

Départ du parking de l'église de Treis-Karden à droite Johannesstrasse, au carrefour prendre à droite Kastellauner Strasse, quelques mètres à gauche prendre le chemin de Croix pour monter vers Zilleskapelle

1. Devant la chapelle descendre à droite, à gauche au carrefour avec Kastellauner Strasse, premier chemin à gauche pour contourner la Zilleskapelle en bordure des vignes
2. À droite sur B 49 Moselstrasse, après 7 000 mètres sur B 49 prendre à droite direction centre-ville de Burgen, traverser la ville, Mittelstrasse, Kirchstrasse, Römerstrasse, Schulstrasse, reprendre B 49 Moselstrasse sur 12 000 mètres
3. À Niederfell quitter B49 avant le terrain de sports, à gauche en longeant le terrain de sport, In der Heilgärten, à droite Schulstrasse, premier chemin à gauche vous arrivez à l'église Saint Lambert.

Sur votre chemin...



📍 Kreuzweg Zilleskapelle à Treis-Karden (A)

📍 Église Saint Sébastien à Burgen (B)

Toutes les infos pratiques

Sur votre chemin...



Kreuzweg Zilleskapelle à Treis-Karden (A)

La chapelle de Zilles se trouve sur le versant du Zillesberg. La montagne et la chapelle portent le nom de Saint Cyriaque. En raison d'une erreur dialectale, Cyriakus est devenu Zilles. La chapelle était déjà mentionnée vers 1100 et plus tard encore en 1257. Selon diverses sources, un ermitage était situé près de la petite église, à côté du chœur, jusqu'au 19e siècle.

Un Chemin de croix avec des demi-reliefs dans les 14 petites maisons. Ils sont basés sur des représentations picturales de la première moitié du 19e siècle.

[Plus d'informations](https://treis-Karden-Mosel.de) : treis-Karden-Mosel.de

Crédit photo : Mosel.de



Église Saint Sébastien à Burgen (B)

Dès 1075, une église dans les châteaux est appelée une chapelle. Burgen appartenait alors au monastère collégial de Münstermaifeld. Toujours à l'époque de l'archevêque de Trèves, Balduin von Lützelburg, que nous avons maintenant rencontré deux fois, l'église de Burgen est appelée une chapelle vers 1330. Donc aussi dans le registre des impôts impériaux 1557 à nouveau comme chapelle. Ce n'est que depuis 1627 qu'un registre des baptêmes et des cépages est tenu à Burgen - signe d'une paroisse indépendante. La partie la plus ancienne de l'église est conservée dans la sacristie avec la voûte en croix en quatre parties. Sa construction remonte à 1550. La sacristie était le chœur et le chœur actuel est la salle de la chapelle. En 1766, la nouvelle nef a été ajoutée au chœur du gothique primitif. Ce n'est qu'en 1827/28 que la tour ouest avec son casque octogonal a suivi.

Plus d'informations : [Burgen unter Mosel](https://www.burgen-untermosel.de)

Crédit photo : www.burgen-untermosel.de
