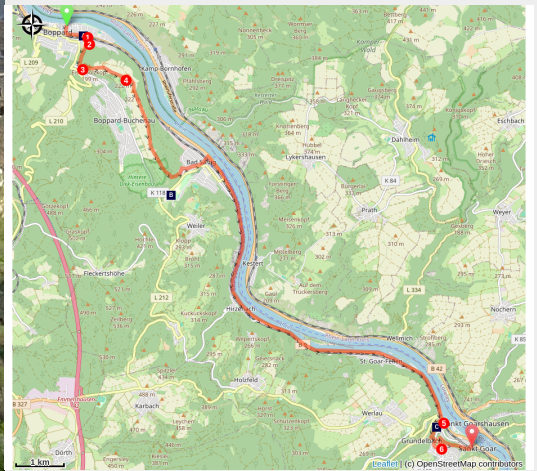


Boppard à St. Goar

Germany - Rheinland-Pfalz



Château Rheinfels à St--Goar (Wikimedia Commons Tobiad Knab)



Cette étape commence par la montée sur un plateau pour descendre au bord du Rhin à Bad Salzig. Vous suivrez le Rhin jusqu'au château Rheinfels avant d'arriver à Saint Goar.

Le départ de Boppard passe par la porte de Bingen ensuite vous traversez champs fertiles en bordure de forêt pour atteindre la rive du Rhin, une pause dans les thermes de Bad Salzig est conseillée. Vous quitterez la rive du fleuve pour contourner le château Rheinfels et descendre vers la collégiale Saint Goar.

Infos pratiques

Pratique : Pédestre

Durée : 6 h 30

Longueur : 16.8 km

Dénivelé positif : 623 m

Difficulté : Moyen

Type : Etape

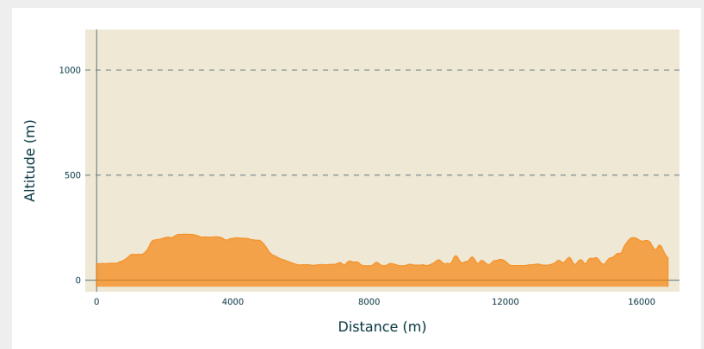
Itinéraire

Départ : Basilique Saint-Sévère,
Rheinallee 44, 56154-Boppard

Arrivée : Collégiale St. Goar, Am
Marktplatz, 56329 St. Goar

Communes : 1. Rheinland-Pfalz

Profil altimétrique

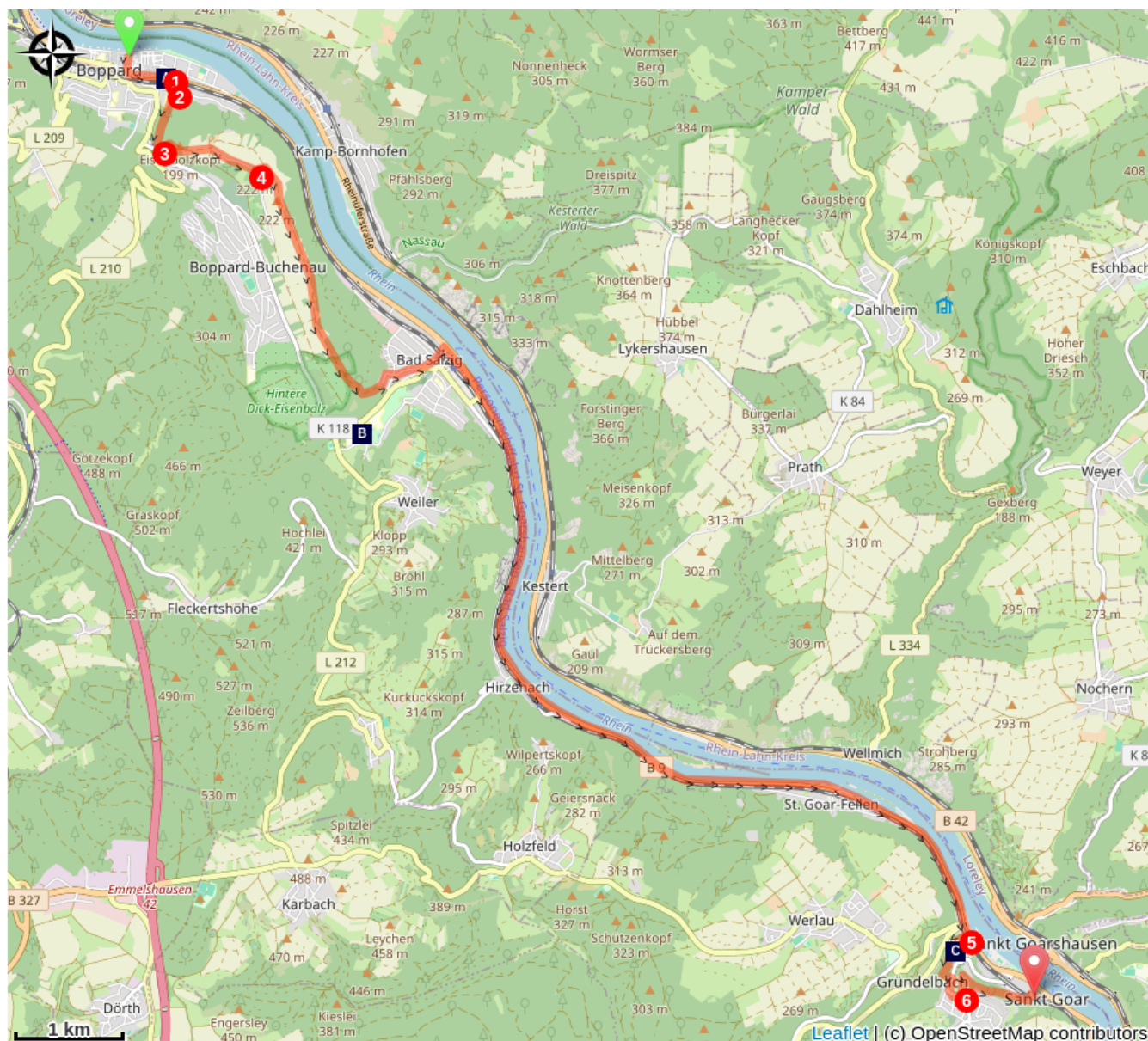




Altitude min 69 m Altitude max 219 m

Départ devant l'église Saint-Severus à droite traverser la petite place, prendre la Kirchgasse tourner à gauche sur Angerstrasse puis la Binger Gasse passer sous la Binger Tor

1. Prendre à droite sur Am Casino à gauche Parkstrasse
2. À droite sur "Showes"
3. À gauche à travers la forêt sur 1 000 mètres
4. Prendre à gauche puis à 100 m à droite, passer devant le point de vue du château, puis descendre sur Bad Salzig, Hüttenweg, légèrement à gauche Dammigstrasse, Sterrenbergstrasse, passer sous la voie ferrée à droite devant le Rhin Rheinuferstraße
5. Au "Stadthafen " de St Goar , prendre à droite vers le "Burg Rheinfels" ensuite le "Hansenweg" puis la route du "Scloßberg" la "Pfalzeider Straße"
6. À gauche puis à droite chemin vers Saint Goar, passer sous la voie ferrée vous arrivez à la collégiale St. Goar.

Sur votre chemin...



-  Porte de Bingen à Boppard (A)
-  Burg Rheinfels à St. Goar (C)

-  Les thermes à Bad Salzig (B)

Toutes les infos pratiques


Sur votre chemin...



Porte de Bingen à Boppard (A)

La Porte du Binger à Boppard am Rhein est l'une des dernières portes par lesquelles la Légion romaine passa. Ici se trouvait la colonie romaine de Baudobriga, qui a été partiellement excavée à nouveau. Il est intéressant de noter que des tombes celtiques ont été trouvées devant les murs.

Crédit photo : Wikimedia Commons Christian Kipping



Les thermes à Bad Salzig (B)

Le premier établissement date de 1907 et invite, grâce à une combinaison de nouveaux meubles baroques et modernes, à se sentir bien et à se détendre. Prenez du temps pour votre bien-être et détendez-vous dans une eau agréablement chaude. L'espace sauna vous propose un sauna à vapeur, un sauna finlandais, un bassin de plongée et suffisamment de salles de repos où vous pourrez vous détendre à votre guise. Pour vous aller aux Thermes, remonter la vallée de Bad Salzig sur 800 mètres, en empruntant le chemin dans le parc sur la gauche de la route K 118.

[Plus d'informations](#)

Crédit photo : www.boppard-tourismus.de



Burg Rheinfels à St. Goar (C)

La ville de St. Goar, au pied du château doit son nom à un moine provenant d'Aquitaine nommé Saint Goar, qui s'était établi au 6^{ème} siècle sur la rive du Rhin.

La forteresse „Rheinfels“ surplombe la ville.

Le comte de Katzenellenbogen avait fait construire ce château en 1245.

Cette forteresse transformé en un pompeux château de renaissance et avec ses dépendances en une des forteresses la plus puissante d'Allemagne, une des seules forteresses, qui résistera en 1692/93 à l'attaque des troupes de Louis XIV.

[Wikipedia](#)

Crédit photo : Tobiad Knab