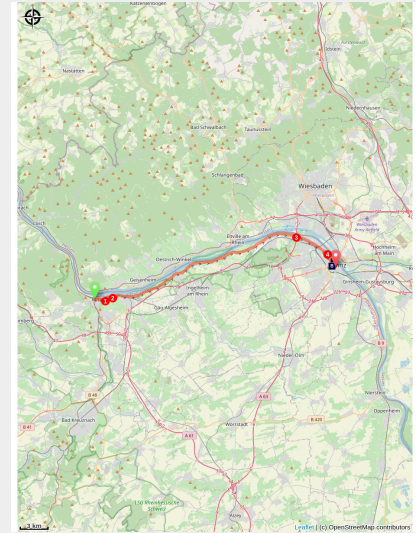


Bingen à Mayence

Germany - Rheinland-Pfalz



Cathédrale Saint-Martin de Mainz (Wikimedia Commons Wolfgang Pehlemann)



Après avoir visité la ville de Bingen vous rejoignez la berge du Rhin jusqu'à Mayence. Un important patrimoine vous attend dans cette belle ville dont la Vie de saint Colomban mentionne son passage vers 610.

Cette étape commence par la traversée de la ville historique de Bingen, un paysage de plaine vous accompagne avec les vignobles sur les collines de la rive droite du Rhin. Le Rhin semble plus lent et dépose des alluvions pour former des îles. Depuis l'époque romaine des ports ont été construits pour la pêche et exporter le vin et importer le bois. Aujourd'hui la navigation de plaisance est très présente. Mayence mérite une journée pour découvrir son patrimoine.

Infos pratiques

Pratique : Pédestre

Durée : 8 h

Longueur : 31.9 km

Dénivelé positif : 241 m

Difficulté : Difficile

Type : Etape

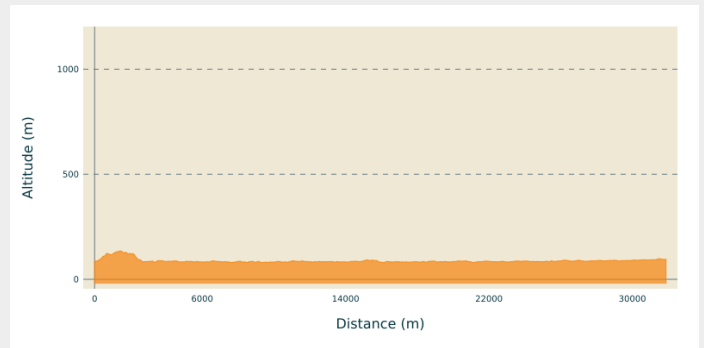
Itinéraire

Départ : Basilique Saint-Martin,
Basilikastraße 6, 55411 Bingen am Rhein

Arrivée : Cathédrale Saint-Martin, Markt
10, 55116 Mainz

Communes : 1. Rheinland-Pfalz
2. Hessen

Profil altimétrique

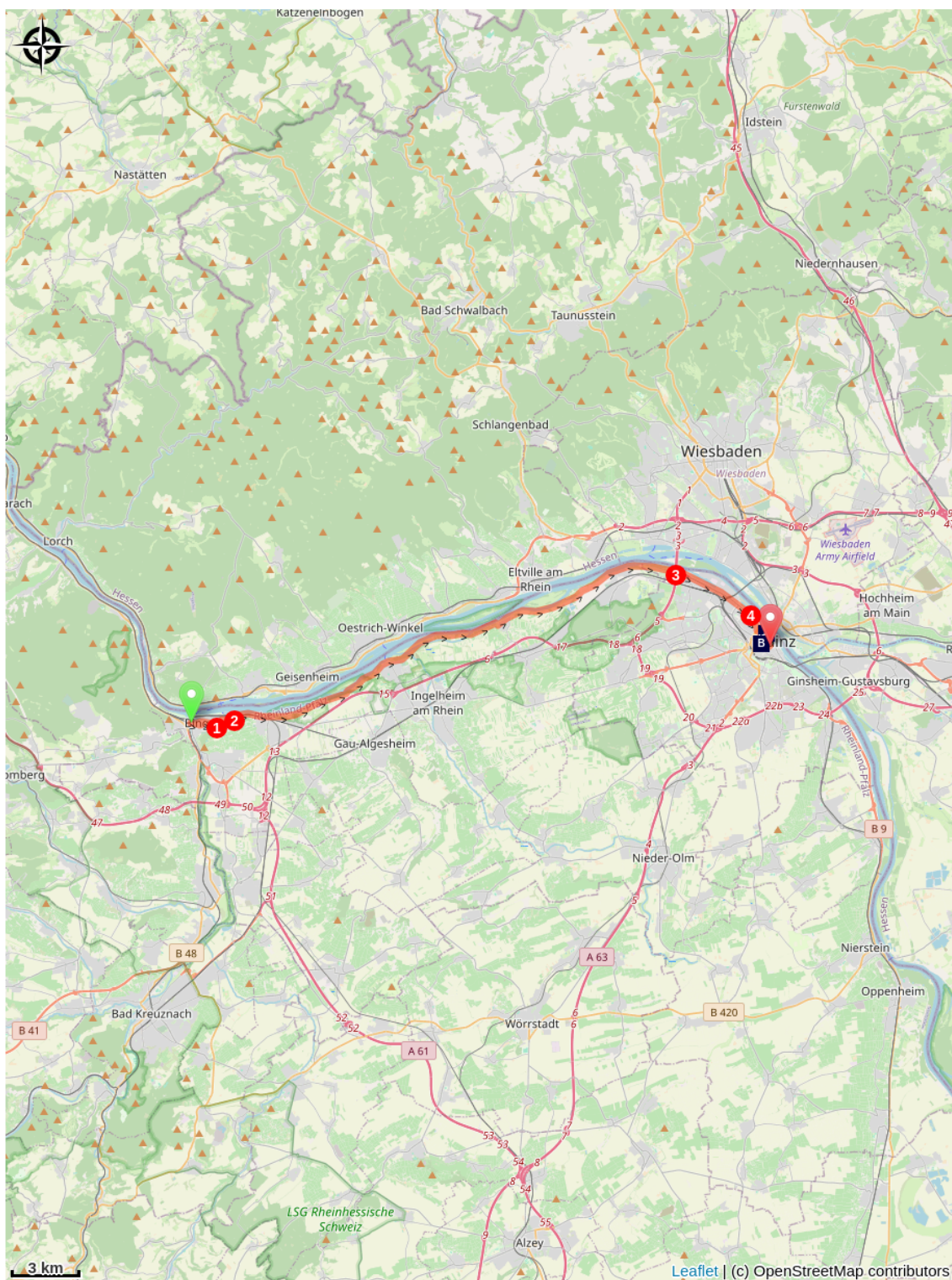



Altitude min 79 m Altitude max 135 m


Devant la basilique Saint-Martin de Bingen à droite traverser la place pour longer l'église, Pfarrhofstrasse tout droit, à droite Hasengasse, à gauche Schmittstrasse, à droite Bürgermeister-Franz-Neff-Platz, à gauche Kloggasse contourner le château Klopp, Marschallgasse, à droite puis à gauche devant l'entrée du château, à gauche Mariahilfstrasse, deuxième rue à droite Rochusallee

1. Bifurquer à gauche Pfarrer-Heberer-Strasse, à droite au carrefour devant l'école de Bingen Joseph-Knettel-Strasse, à gauche au carrefour Am Rheinberg, à gauche Am Rheinberg
2. À Droite au carrefour avec Mainzer Strasse, à gauche prendre le pont sur la voie ferrée, prendre l'escalier circulaire pour descendre sur chemin au bord du Rhin. Vous marchez à proximité du Rhin sur 23 kilomètres
3. Passer sous le pont de l'autoroute A 643 avant d'arriver dans la banlieue de Mayence rapprochez-vous du premier rond-point dans la zone industrielle Mombacher Keisel (Kiesel = rond-point) , tout droit Rheinallee, passer sous la voie ferrée
4. À droite, rue ombragée, au port des bateaux de plaisance Nahestrasse, à gauche Wallaustrasse, à la fin de Wallaustrasse traverser Adam-Karillon-Strasse et le petit parc, à droite Kaiserstrasse, à gauche au carrefour Bauhofstrasse, Flachsmarkstrasse, tout droit, Schusterstrasse vous arrivez à la cathédrale Saint-Martin de Mayence.

Sur votre chemin...



 Hôtel de l'ordre teutonique
(Mayence) (A)

 Le sanctuaire d'Isis et de Mater
Magna à Mayence (B)

Toutes les infos pratiques

Comment venir ?

Transports

[Gare de Mayence](#)

Sur votre chemin...



Hôtel de l'ordre teutonique (Mayence) (A)

L'Hôtel de l'ordre teutonique (Deutschhaus en allemand), est un édifice public de la ville de Mayence en Allemagne. Il abrite le siège du Parlement du Land de Rhénanie-Palatinat.

[Plus d'informations](#) : Wikipedia

Crédit photo : Wikimedia Commons Pedelects



Le sanctuaire d'Isis et de Mater Magna à Mayence (B)

Le sanctuaire d'Isis et de Mater Magna est un lieu de culte de la Mogontiacum romaine (Mayence) qui était actif entre le 1er siècle et le 3e siècle de notre ère. Les vestiges archéologiques de ce site furent mis au jour et dégagés fin 1999 lors de travaux dans la galerie marchande dite « Römerpassage » dans le centre-ville de Mayence.

La présence romaine à Mayence, qui devait perdurer près de cinq siècles, débuta en 13-12 av. J.-C. avec l'édification d'un camp romain. La croissance rapide de Canabæ, un vicus civil colonisé entre le camp et le Rhin, entraîna bientôt la construction d'édifices publics romains, comme les thermes, le théâtre, les bâtiments administratifs et le temple, surtout sous le règne des Flaviens. C'est à cette époque que les fondations du temple d'Isis et de Mater Magna furent jetées.

Visiter le musée construit sur les découvertes archéologiques.

[Plus d'informations](#) : Wikipedia

Crédit photo : Wikimedia Commons Martin Bahmann