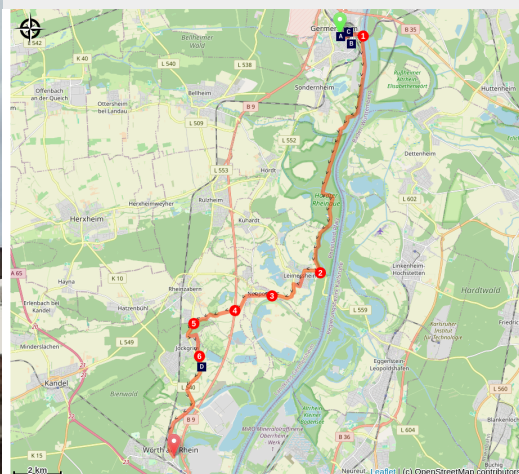


Gemersheim à Wörth am Rhein

Germany - Rheinland-Pfalz



Église Saint-Agildius à Wörth am Rhein (Wikimedia Commons HeinzWörth)



Vous commencez votre journée par suivre le Rhin pour le quitter à mi-parcours et traverser la plaine fertile avec des petites villes pour arriver à Wörth-am-Rhein.

Depuis l'église de Gemersheim vous vous dirigez vers les berges du Rhin pour continuer dans des zones naturelles. À Lemersheim vous quitter le fleuve pour des champs de culture puis la piste cyclable de la route L 540 qui arrive à Wörth-am-Rhein.

Infos pratiques

Pratique : Pédestre

Durée : 7 h

Longueur : 28.1 km

Dénivelé positif : 199 m

Difficulté : Moyen

Type : Etape

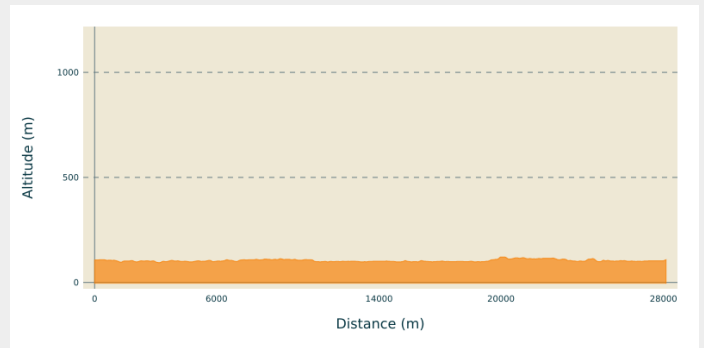
Itinéraire

Départ : Saint Jacobus, Kloster Strasse
13, 76726, Germersheim

Arrivée : Église Saint-Ägidius, Mozartstr.
19, 76744 Wörth am Rhein

Communes : 1. Rheinland-Pfalz

Profil altimétrique

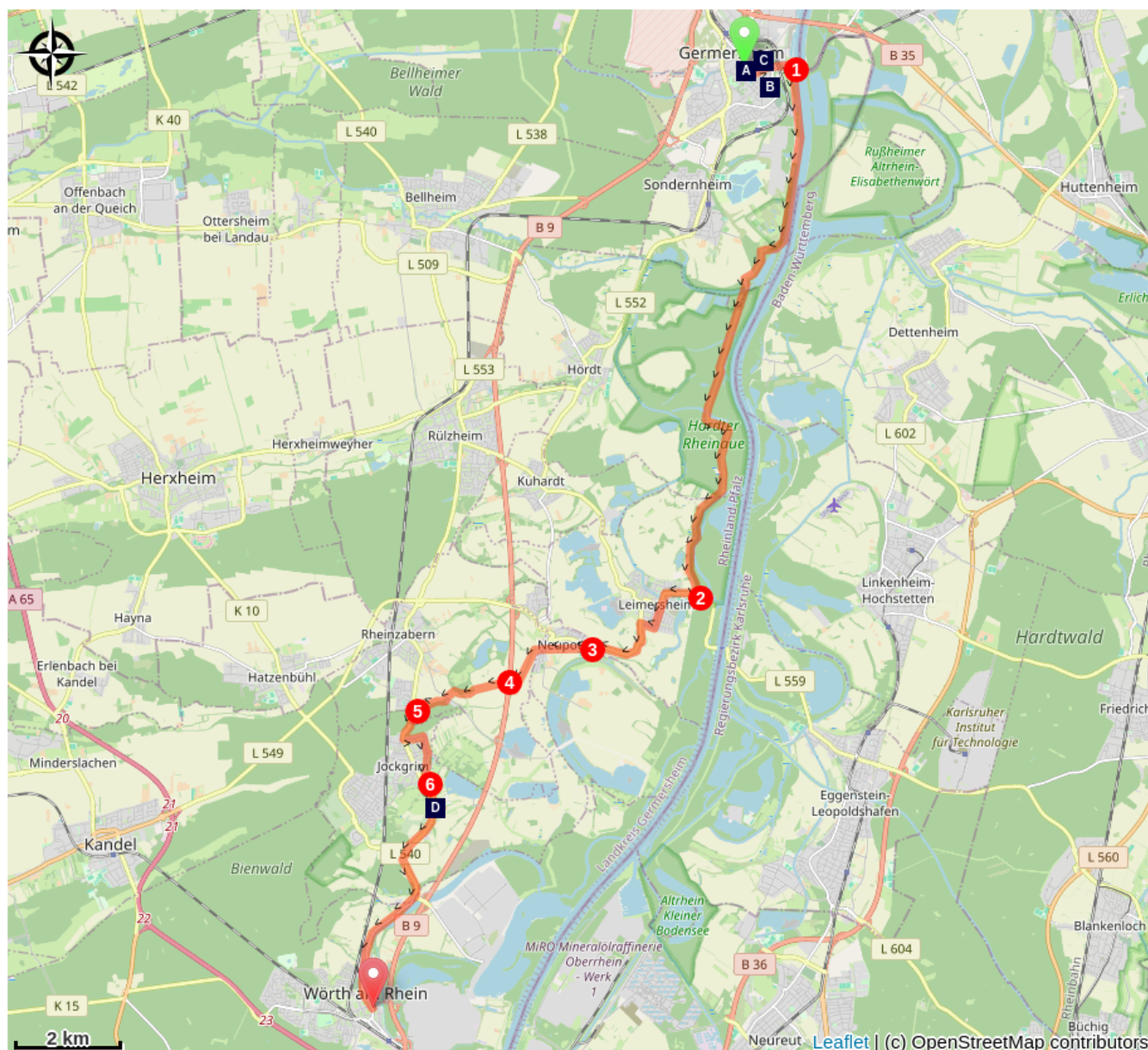


Altitude min 94 m Altitude max 121 m

Devant l'église St. Jacobus de Germersheim à droite sur Klosterstrasse, à gauche Oberamtsstrasse, à droite Sandstrasse, à gauche chemin piéton qui suit la rivière Queich, traverser Hauptstrasse, à droite sur Rudolf von Habsburg Straße après le rond-point Am Ufenfunk en direction du Rhin

1. À droite au bord du Rhin suivre le fleuve sur 12 000 mètres
2. À droite sur L549 Rheinstrasse direction Leimersheim. Après avoir traversé la rivière Michelbach troisième rue à gauche Abraham-Weil-Strasse, à la fin de la rue à droite Daimlerstrasse, à gauche L 549
3. À gauche avant la caserne des pompiers, à droite Am Otterbach, suivre le ruisseau Otterbach, après les dernières maisons à gauche au carrefour de 4 chemins, prendre le pont pour traverser B 9
4. Après le pont à droite puis à gauche et à droite Weissdorngraben, troisième chemin à gauche devant un vignoble traverser Weisenweg, à droite devant le terrain de sport puis à gauche au parking,
5. À gauche piste cyclable L 540, à l'entrée dans Jockgrim à gauche Otterbachstrasse, à droite tout droit continuer Römerbadstrasse, Ludwigstrasse,
6. À gauche sur L 540 Ludwigstrasse, Worther Strasse, Luitpoldstrasse à Wörth-am-Rhein vous arrivez devant l'église Saint-Ägidius.

Sur votre chemin...



🏰 Église Saint-Jacques (St. Jacques) à Gernersheim (A)

🏛️ Musée allemand de la route de Gemersheim (C)

🏰 Porte d'entrée de la Forteresse de Gemersheim (B)

🏛️ Église St. Dionysius à Jockgrim (D)

Toutes les infos pratiques

Comment venir ?

Transports

[Gare ferroviaire à Wörth-am-Rhein](#)

Sur votre chemin...



Église Saint-Jacobus (St. Jacques) à Germersheim (A)

L'histoire mouvementée de la ville de Germersheim - principalement marquée par les guerres dans cette région frontalière et par l'armée - se retrouve dans l'église paroissiale catholique de St. Jacobus. Au cours des siècles, les électeurs du Palatinat, les Français et enfin les Bavarois ont laissé leurs empreintes. L'église Saint-Jacques de Germersheim est intégrée dans un ensemble monastique plus vaste des Franciscains, qui l'ont utilisée entre 1756 et 1793, avant d'être expulsés par les troupes révolutionnaires françaises. Au début du 19e siècle le monastère a été transformé en prison pour devenir une résidence pour étudiants à partir de 1965. Sont également conservés le jardin du monastère, le cloître et l'ancien réfectoire, aujourd'hui salle paroissiale.

Le chœur de l'église abbatiale est un des derniers chœurs gothiques du Palatinat.

[Plus d'informations](#) : Wikipedia

Crédit photo : Wikimedia Commons P170 - Eigenes Werk



Porte d'entrée de la Forteresse de Gemersheim (B)

Dans les années 1834 à 1861, l'imposante forteresse de Germersheim a été construite au nom du roi bavarois Ludwig I, comme un "rempart contre la France". La plus grande forteresse bavaroise en dehors de la Bavière brille encore aujourd'hui dans toute sa splendeur. Germersheim avait une importance stratégique dans la guerre de 1870/71, car c'est à partir de là que les opérations de la 3e armée prussienne sous la direction du prince héritier Friedrich ont commencé.

Plus d'informations : Südpfalz-Tourismus

Crédit photo : Wikimedia Commons Immanuel GIEL



🏠 Musée allemand de la route de Gemersheim (C)

Le Musée allemand de la route est situé dans l'ancienne armurerie de la ville fortifiée de Germersheim am Rhein. Le bâtiment faisait partie de la grande forteresse de Germersheim, qui a été construite entre 1834 et 1861. Le bâtiment classé a été entièrement rénové en 1990 et transformé en musée. C'est l'un des trois musées d'Europe qui traitent de l'histoire de la construction routière.

L'exposition du Musée allemand de la route montre l'évolution de la construction routière, de la piste des débuts à l'autoroute de la haute technologie.

Une section distincte est consacrée au sujet des "ponts" et des "tunnels".

[Plus d'informations](#) : Musée de la Route

Crédit photo : Wikimedia Commons Lutz Lange



🏠 Église St. Dionysius à Jockgrim (D)

L'ancienne église de Jockgrim a été consacrée en 1788 et est située sur la Via Columbani à la sortie du village sur un monticule qui a été transformé en château fort naturel par les évêques de Spire très tôt. Le 5 novembre 1944, une bombe n'a laissé que les murs extérieurs et la tour. L'église a été reconstruite et consacrée en 1951.

St. Dionysius (Denys l'aréopagite) fut converti à la foi de Jésus-Christ par l'apôtre saint Paul.

On l'appelle aréopagite du quartier de la ville où il habitait. L'aréopage était le quartier de Mars, parce qu'il y avait un temple dédié à ce dieu. Les Athéniens donnaient aux différentes parties de la ville le nom du dieu qui était honoré ; ainsi celle-ci était appelée Aréopage parce que Ares est un des noms de Mars.

Crédit photo : Pfarrei Rheinzaben.de