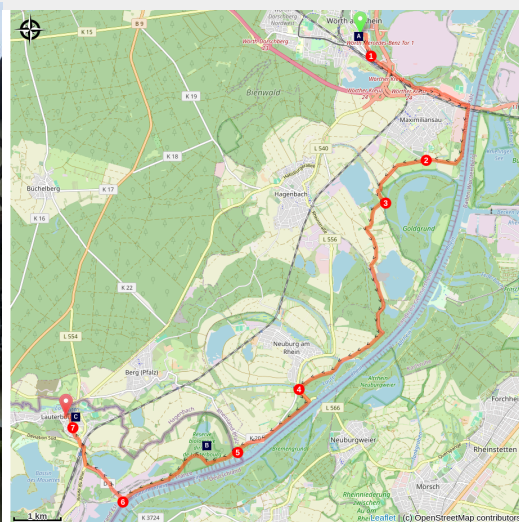


# Wörth am Rhein à Lauterbourg

Germany - Rheinland-Pfalz



Église de la Sainte-Trinité à Lauterbourg (Amis de saint Colomban)



*Vous allez passer de l'Allemagne à la France en longeant le Rhin avec ses réserves naturelles.*

Dès la sortie de Wörth am Rhien vous rejoignez le Rhin puis vous contournez le lac Willersin pour retrouver le fleuve. Un nouveau détour dans la réserve biologique de Lauterbourg avant de traverser la zone portuaire et vous diriger vers Lauterbourg.

## Infos pratiques

Pratique : Pédestre

Durée : 5 h 30

Longueur : 20.7 km

Dénivelé positif : 142 m

Difficulté : Moyen

Type : Etape

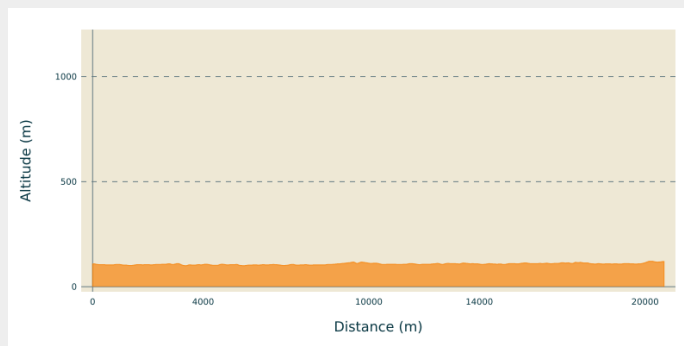
# Itinéraire

**Départ** : Église Saint-Ägidius, Mozartstr.  
19, 76744 Wörth am Rhein

**Arrivée** : Église de la Sainte-Trinité, 8 rue  
de l'Église, 67 630 Lauterbourg

**Communes** : 1. Rheinland-Pfalz  
2. Baden-Württemberg  
3. Grand Est

## Profil altimétrique

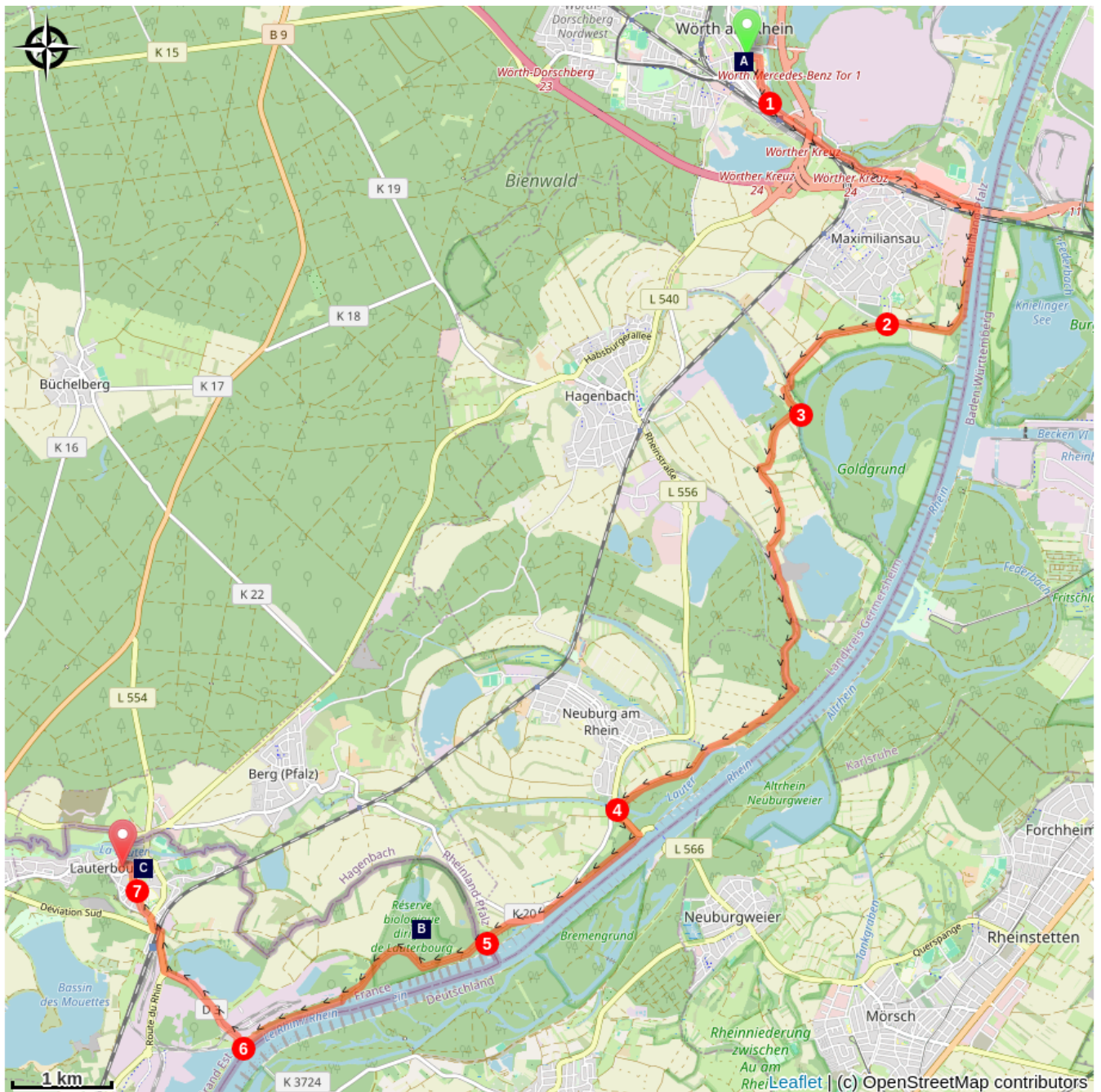


Altitude min 100 m Altitude max 121 m

Départ : en face de l'église St. Ägidius prendre Pfarrstrasse à droite Königstrasse, à gauche Dammstrasse, à droite

1. À gauche sur « Bahnhofstraße » passer sous la B9 suivre la « Maximilianstraße » à droite devant le Rhin, passer sous le pont Rheinbrücke Maxau, à droite devant la patte d'oie,
2. À gauche sur Goldgrunddtrasse, à gauche sur la piste cyclable et tout droit tout droit
3. Virer à droite et au bord du Rhin à droite suivre la Lauter
4. À gauche au carrefour avec Rheinstrasse pour prendre le pont sur la Lauter, à gauche L 556, à droite pour suivre le Rhin
5. Après 2 000 mètres vous êtes en France, continuer dans la réserve biologique de Lauterbourg, longer la zone portuaire
6. À droite au parking du restaurant, port du Rhin D3 tout droit Route du Rhin, rester sur votre droite au rond-point, passer sous la voie ferrée, première rue à droite direction centre-ville, à gauche rue de la Gare, à droite avenue Clémenceau
7. Longer la place des Romains, rue de l'Hôpital, traverser la rue du Général Mittelhauser, deuxième rue à gauche rue de la Paix, à gauche rue de la République prendre l'escalier dans le mur à droite vous êtes arrivé à l'église de Lauterbourg.

# Sur votre chemin...



📍 Église Saint-Ägidius à Wörth am Rhein (A)

🌿 Réserve biologique de Lauterbourg (B)

🏰 Porte de Landau à Lauterbourg (C)

# Toutes les infos pratiques

## Comment venir ?

Transports

[Site SNCF GRAND EST](#)

# Sur votre chemin...

---



## 🏰 Église Saint-Ägidius à Wörth am Rhein (A)

L'église catholique de St. Ägidius a été construite en 1961 selon les plans d'Erwin van Aaken. Elle remplaça une église consacrée en 1837 qui fut détruite pendant la Seconde Guerre mondiale à l'emplacement de l'église actuelle. Elle est dotée d'un campanile.

Crédit photo : Wikimedia Commons HeinzWörth

---



## 🌿 Réserve biologique de Lauterbourg (B)

En 1998 est créé une réserve biologique de 57 hectares dans la forêt de Lauterbourg jusqu'au Rhin. La Réserve a pour objectif la protection des espaces naturels et des espèces remarquables en particulier ; la saulaie inondée, des peuplements forestiers alluviaux à bois durs, des batraciens et des oiseaux protégés.

Crédit photo : Wikimedia Commons Camilleva

---



## 🏰 Porte de Landau à Lauterbourg (C)

La Porte de Landau (1708), témoin de l'époque Vauban est construite sur des fortifications médiévales. Un soleil sculpté sur l'une des faces de la porte rappelle le serment d'allégeance prêté au roi de France en 1680.

A l'étage (uniquement accessible lors de visite guidée) dans la salle d'exposition se trouve une maquette des fortifications de la ville, d'après les plans de 1782.

[Source de l'information](#)

Crédit photo : Les Amis de saint Colomban