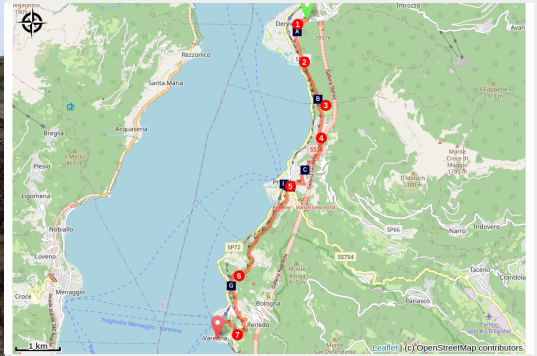


Dervio à Varenna

Italy - Lombardia



Sentiero del Variante (Amis St Colomban)



Chemin panoramique en balcon qui serpente à travers hameaux et cascades des torrents qui descendent des sommets.

La montagne tombe directement dans le lac laissant seulement quelques emplacements pour des villes côtières. Le chemin est principalement à flanc de montagne avec vue sur le lac et franchissement de nombreux torrents qui apportent une fraîcheur bienvenue en été.

Infos pratiques

Pratique : Pédestre

Durée : 4 h

Longueur : 11.2 km

Dénivelé positif : 843 m

Difficulté : Moyen

Type : Etape

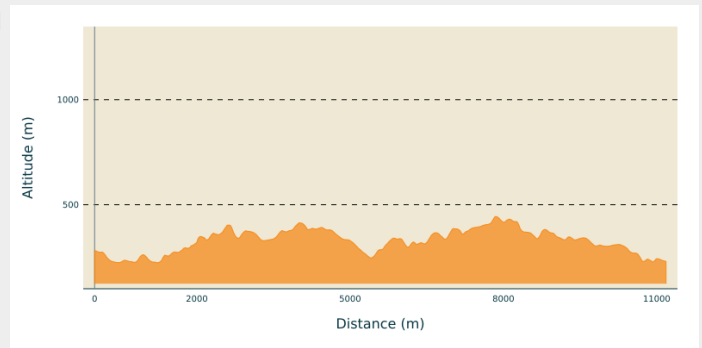
Itinéraire

Départ : Église de San Leonardo, hameau de Castello 6, 23824 Dervio

Arrivée : Église Saint-Georges, place Saint-Georges 25, 23829 Varenna

Communes : 1. Lombardia

Profil altimétrique



Altitude min 224 m Altitude max 444 m

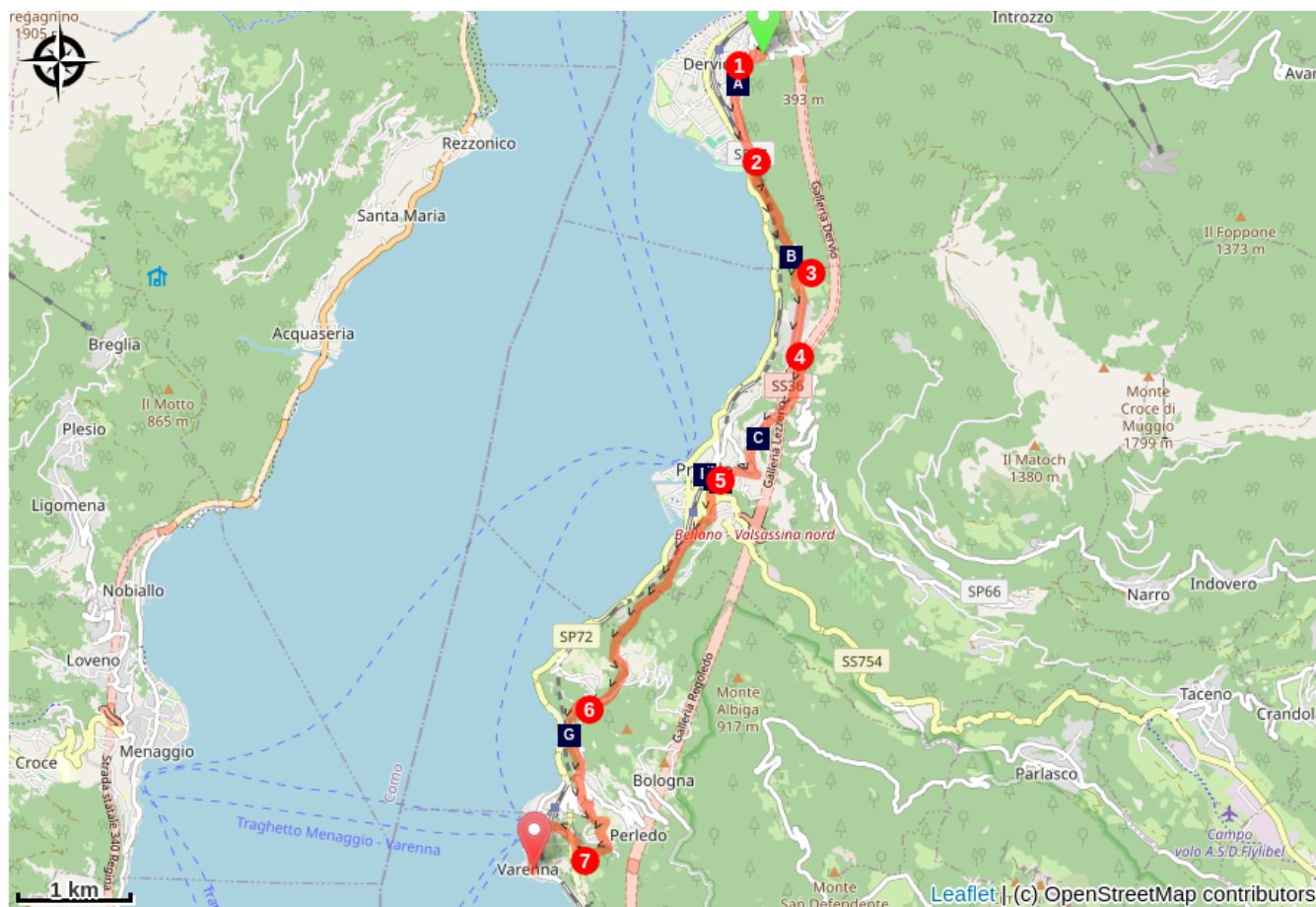
Passer à gauche de la tour d'Orezia et descendre vers la via Valvarrone (SP67) par un sentier qui zigzague dans les maisons après la tour puis à flanc de montagne :

1. Tourner à gauche sur la via SP67, via Armando Diaz qui devient ensuite la via Duca d'Aosta, franchir la rivière Varrone et passer devant l'église de San Quirico.
2. À la sortie de Dervio marquée par le passage de la route sous la voie ferrée, prendre à gauche un escalier balisé Sentiero del Viandante « SV » qui monte vers Chignolo. Savourer ce parcours avec soin pour sa vue sur le lac et pour sa réalisation, soit creusé dans la roche, soit en terrasse avec murs de soutènement, entre jardins et terrasses plantées de vignes, oliviers et palmiers. Après un rocher gravé 1693, passer au-dessus de maisons de Ronchi, puis devant une chapelle baroque avant d'arriver au sillon du torrent Valle Grande, limite entre les villes de Dervio et Bellano.
3. Après une deuxième vallée, rejoindre la route qui monte à Verginate et la suivre en direction du sud en franchissant trois thalweg jusqu'au hameau d'Oro.
4. À la sortie d'Oro après le troisième torrent, prendre le sentier à gauche qui monte vers Pendaglio. Au sommet, tourner à droite pour contourner la SS36, suivre le sentier dans la vallée dei Mulini (en référence à la présence de moulins dans le passé) puis dans une seconde vallée étroite avec des niches d'eau pour monter à la route carrossable qui monte de Bellano à Vendrogno. Traverser la route et continuer plus haut pour entrer dans la partie ancienne de Lezeno, et prendre une ruelle qui mène au sanctuaire dédié à la Madonna delle Lacrime. Du parc du sanctuaire, descendre une pente modérée vers le hameau d'Ombriaco puis après le lavoir par une pente raide et des nombreuses marches vers l'église de San Rocco à Bellano pour atteindre le pont sur le torrent de Pioverna.
5. Après le pont, suivre le sentier, traverser trois fois la SP62 et passer à mi-côte devant la chapelle de Sant'Andrea puis plus loin devant celle de la Madonna Addolorata avant d'atteindre le pont sur le Bosio. Monter le sentier SV par une pente modérée jusqu'à la vallée du torrent Valle Masna en dessous du hameau de Regoledo et continuer à flanc pour rejoindre la route de la Sacra Famiglia

jusqu'à un virage marqué à gauche avec un oratoire.

6. Dans le virage, prendre le sentier à droite qui descend et rejoint la route du Cava Bassa puis monter la route de Perledo jusqu'à un virage en épingle à cheveux de la via per Esino. Prendre la route à droite et ensuite le premier sentier à gauche au niveau d'une fourche. Suivre le sentier SV qui monte en passant sous le village Regolo, arrive par les prairies en terrasse à la chapelle baroque de la Madonna di Compallo et franchit le Torrente Esino avant d'arriver au promontoire magnifique de Vezio.
7. À l'entrée de Vezio, prendre à droite le sentier (Via per Vezio) qui descend vers Varenna. Il atteint la route côtière (Via Corrado Venini) qui amène à destination sur la place de l'église.

Sur votre chemin...



🏛️ Église des Saints Quirico et Giuditta (A)

🏰 Sanctuaire de Notre-Dame des Larmes (C)

🏛️ Église des Saints Nazaro et Celso (E)

👁️ Point panoramique (G)

👁️ Point panoramique (B)

👁️ Gorges de Bellano (D)

🏛️ Église des Saints Roch et Sébastien (F)

Toutes les infos pratiques

Comment venir ?

Transports

Train

<http://www.trenord.it/it>

Sur votre chemin...



📍 Église des Saints Quirico et Giuditta (A)

Construit à Dervio au pied de la montagne sur la rive gauche du Varrone, est dédié aux deux martyrs du IV^e siècle et est la plus ancienne église de la région de sorte qu'il est mentionné dans des documents datant de l'an 814.




👁️ Point panoramique (B)

Vue sur le lac depuis le village de Ronchi avant de franchir le Torrente Valle Grande.



📍 Sanctuaire de Notre-Dame des Larmes (C)

Le sanctuaire est situé dans une zone panoramique surplombant le lac de Côme. Il a une façade baroque et une nef unique avec une richesse de marbre, de stuc et de peintures. En dehors de l'église, il y a des chapelles avec la vie de Jésus.



👁️ Gorges de Bellano (D)

Gorge étroite et profonde remontant à 15 millions d'années avec cascade, accessible par pont suspendu.



📍 Église des Saints Nazaro et Celso (E)

Construite vers 1300, elle est très bien entretenue et entourée d'une belle vue sur le village et le lac.



🏰 Église des Saints Roch et Sébastien (F)

Près du ruisseau de Pioverna, qui tombe peu après dans le célèbre Orrido, se dresse l'église des Saints Rocco et Sebastiano al Ponte, dont la construction en 1489 est attestée par la date inscrite au-dessus du portail. L'église fut consacrée en 1502 et en 1587 ; elle devint le siège de la Confrérie du même nom, qui l'administra jusqu'à la suppression de 1786. Restauré en 1969, elle est aujourd'hui le Sanctuaire des Bellanais tombés dans toutes les guerres et abrite deux peintures du peintre Bellanais Giancarlo Vitali.



👁️ Point panoramique (G)

Vue sur le lac de Côme avant d'arriver à Varenna.